



**1ª  
SÉRIE**

# **CANAL SEDUC-PI1**



PROFESSOR (A):

**ADRIANO  
RAMALHO**



DISCIPLINA:

**GEOGRAFIA**



CONTEÚDO:

**CONCEITOS  
FUNDAMENTAIS NA  
CIÊNCIA GEOGRÁFICA**



TEMA GERADOR:

**PAZ NA ESCOLA**

# ROTEIRO DE AULA

DATA: 26/02/2019





# PAISAGENS ALTERADAS PELA AÇÃO HUMANA EM LARGA ESCALA

① Floresta



② RIO






# REDES GEOGRÁFICAS

## MILTON SANTOS

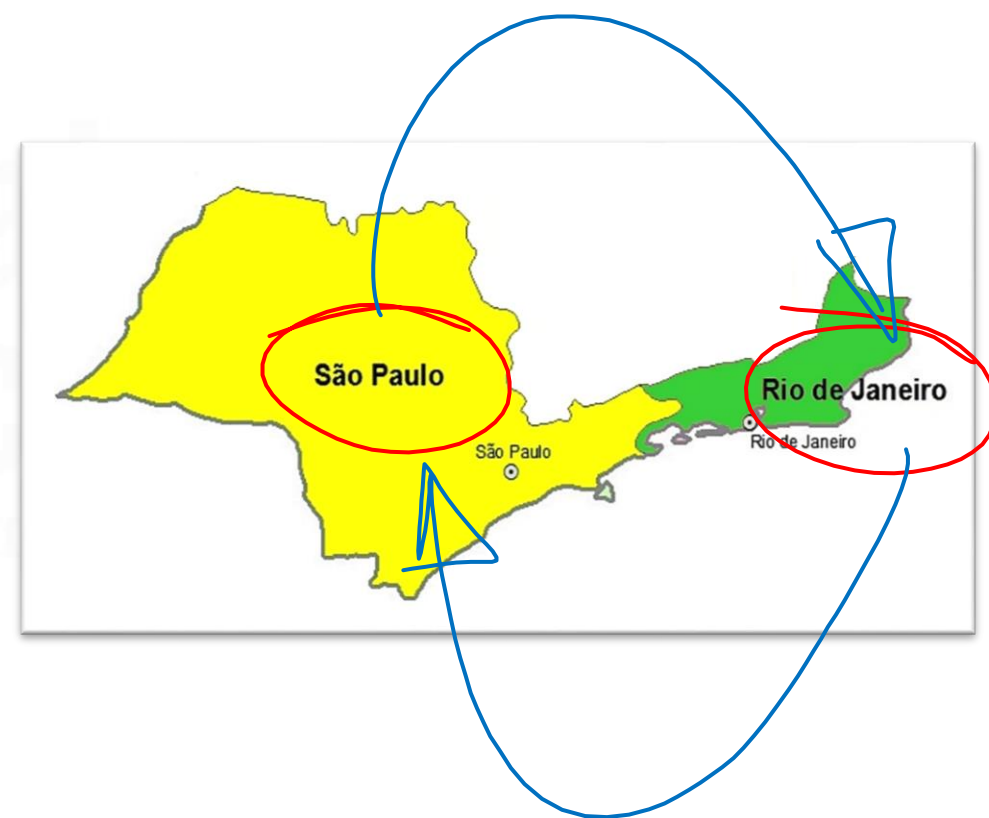
fez reconhecidas constatações sobre a importância, complexidade e hierarquização das redes geográficas, formadas, segundo ele, por um conjunto de pontos fixos interligados por meio dos fluxos.



# Redes Geográficas

Podemos entender as *redes geográficas* como um conjunto de locais da superfície terrestre conectados ou interligados entre si.

Essas conexões podem ser materiais, digitais e culturais, além de envolver o fluxo de informações, mercadorias, conhecimentos, valores culturais e morais, entre outros.





# Rodovia Presidente Dutra

5.000,000 carros

3.200,000 PIAUÍ



# Território

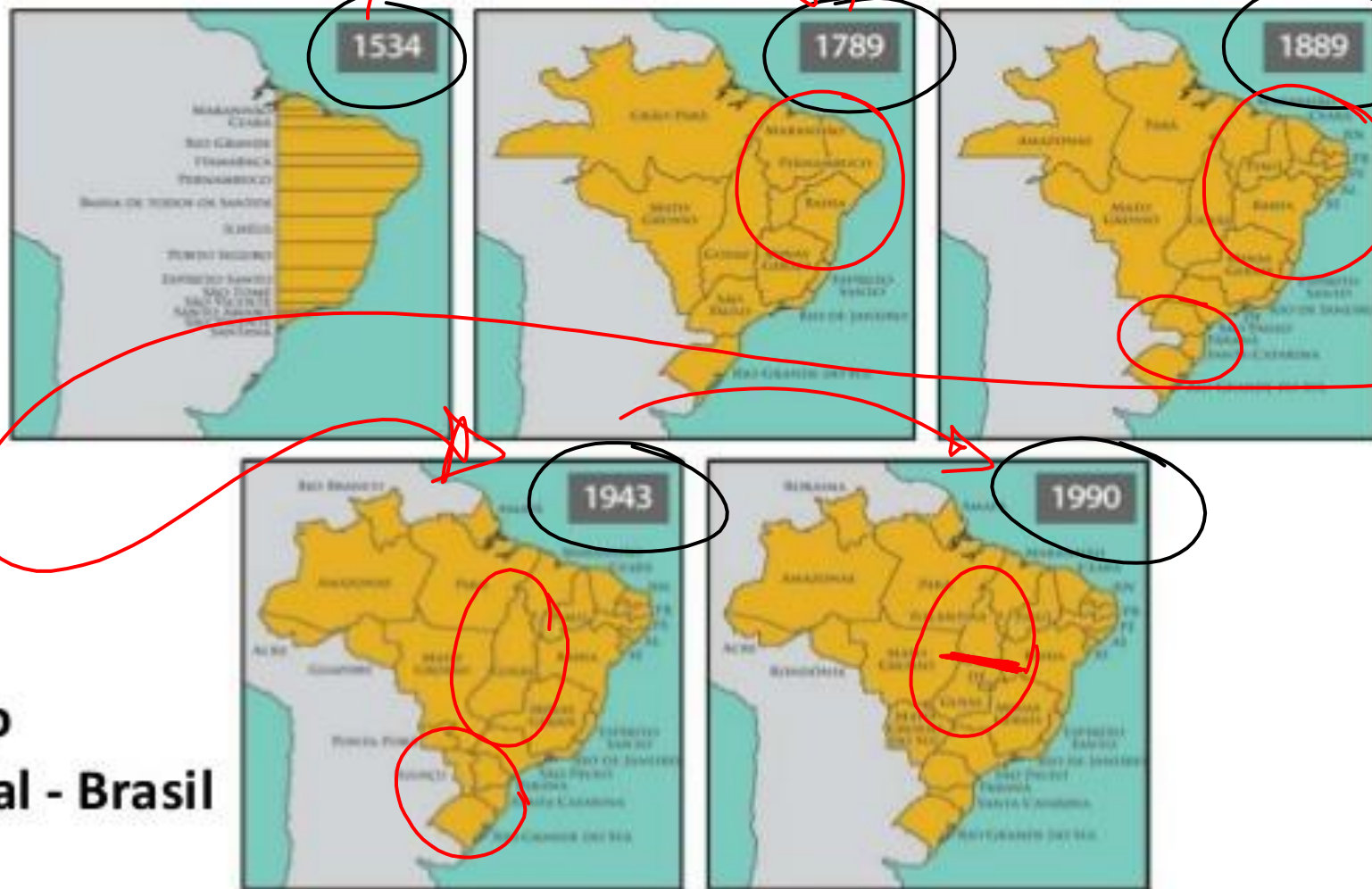
VENEZUELA

**Território** pode ser uma área delimitada sob uma posse, seja de um animal, uma pessoa ou de um grupo, de uma organização ou de uma instituição. ...

No **conceito** tradicional de geografia, **território** é usado para estudar as relações entre espaço e poder desenvolvidas pelos Estados, especialmente os Estados nacionais.







## Evolução territorial - Brasil

Fonte: <http://revistaescola.abril.com.br/fundamental-2/como-foi-estabelecida-divisao-estados-brasileiros-679015.shtml>

**Se Todos os projetos forem aprovados, Brasil poderá ter mais de 40 Estados. Próximo passo é a Divisão do País?**





(86) 99969-2526

ADRIANO

