

**2<sup>a</sup>  
SÉRIE**

## **CANAL SEDUC-PI2**



PROFESSOR (A):

**MARCELO  
LIMA**



DISCIPLINA:

**GEOGRAFIA**



CONTEÚDO:

**TERRITÓRIO  
BRASILEIRO (CONT.)**



TEMA GERADOR:

**PAZ NA  
ESCOLA**



DATA:

**18/03/2019**

# ROTEIRO DE AULA

## CONTEÚDO:

- Formação e organização do território brasileiro.

# Século XXI

**Neoliberalismo** com as  
privatizações onde ocorreu a  
venda das empresas estatais  
desestatização Globalização.

O campo começa a se  
modernizar cada vez mais;

A produção de soja, trigo, arroz e milho se tornam muito importantes.






# Em 1970, o Brasil recebeu o desenho regional atual



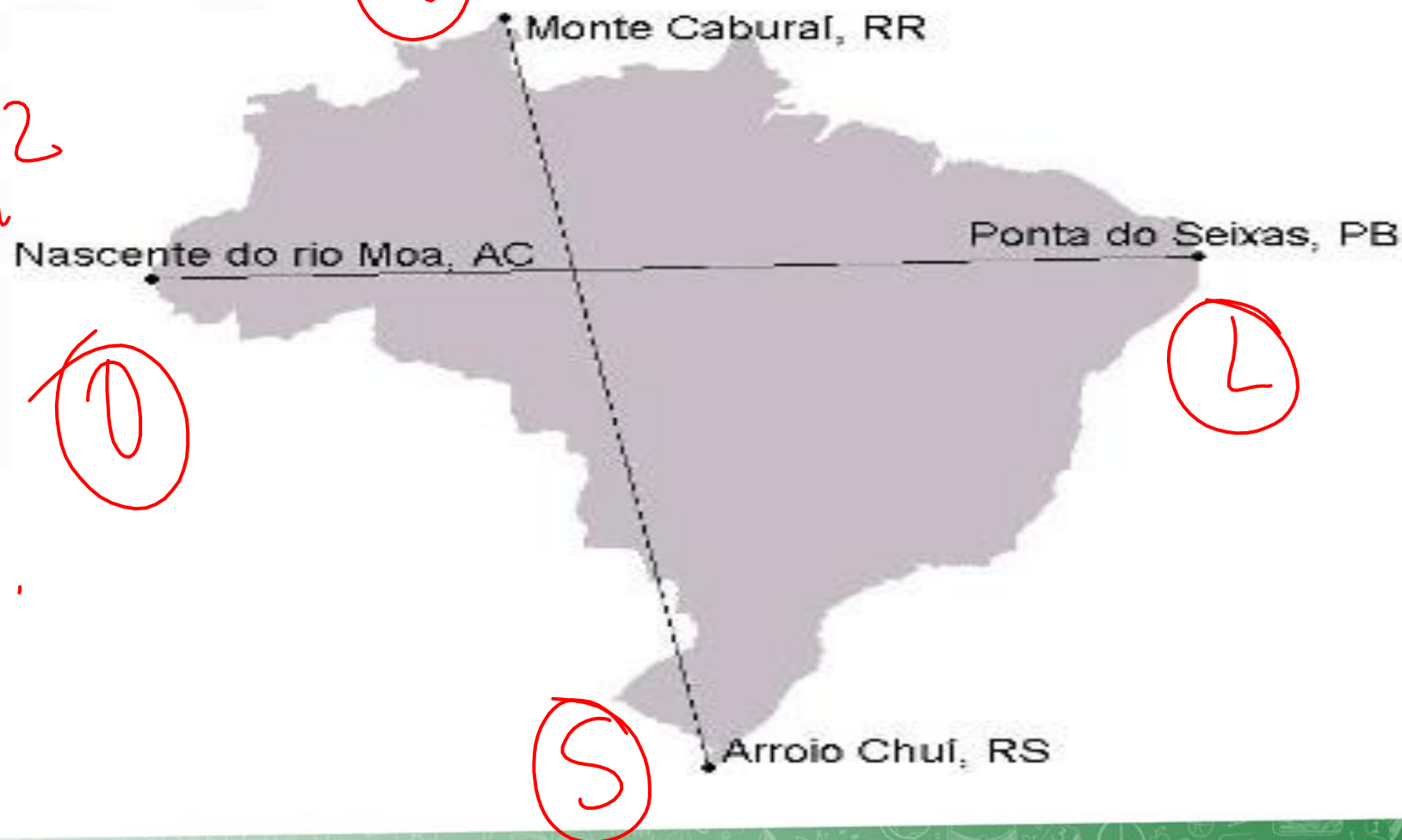
# EXTENSÃO DO TERRITÓRIO BRASILEIRO

8.514,876,5 Km<sup>2</sup>

Área



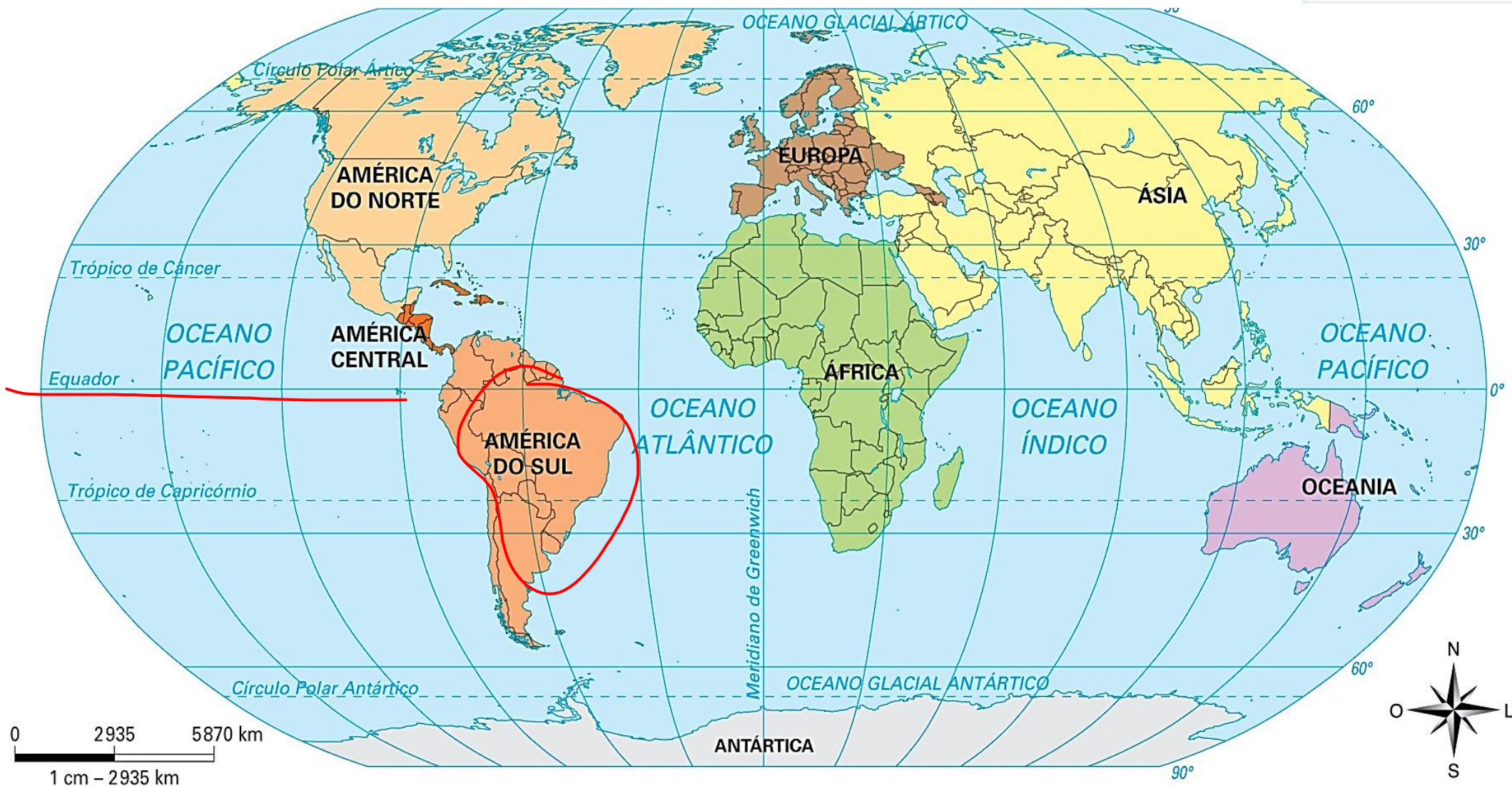
Pontos Extremos



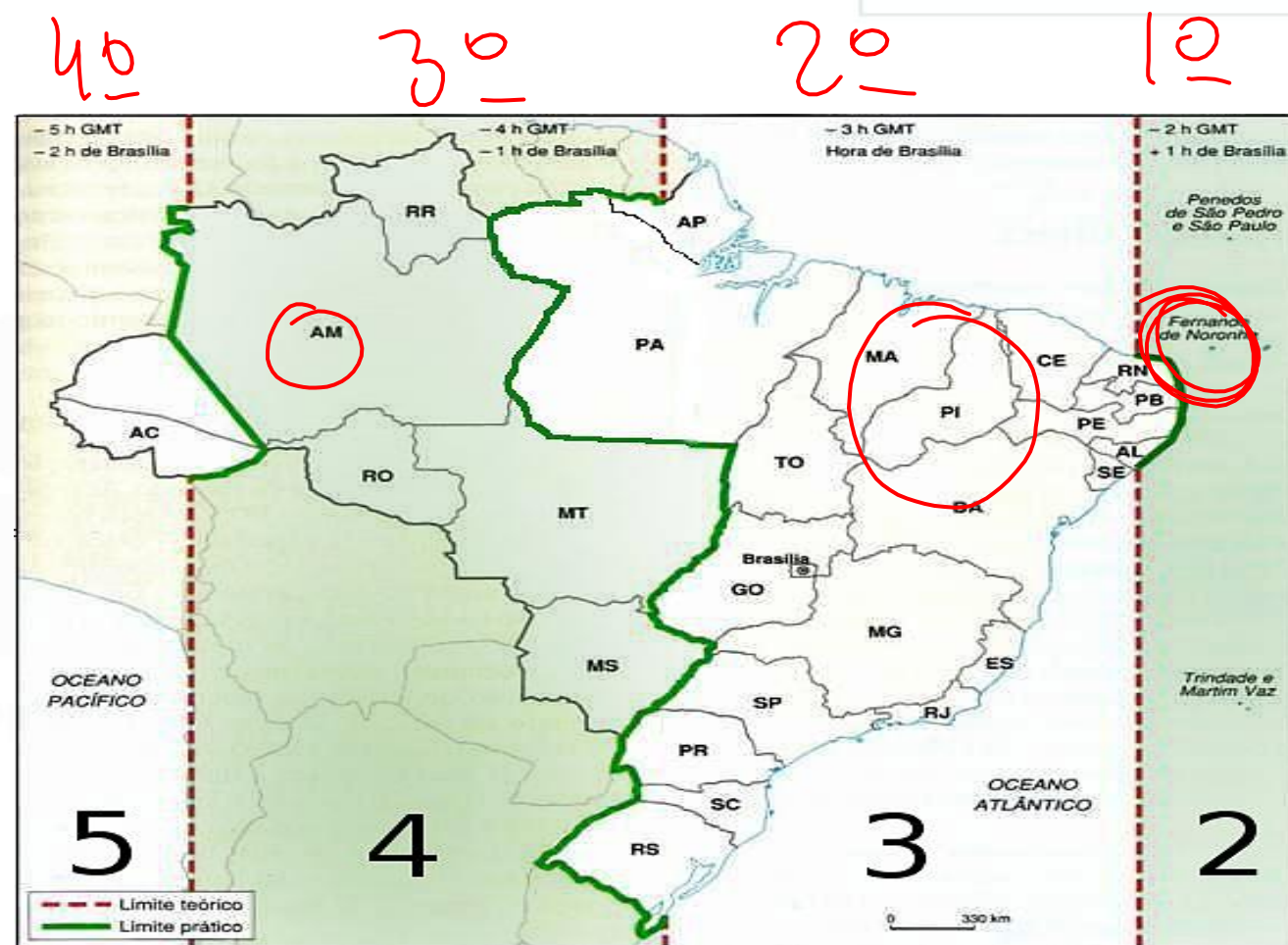


N  
S

0



Em razão de sua larga extensão no sentido leste-oeste, o Brasil apresenta uma variação grande de fusos horários, totalizando quatro regiões distintas.

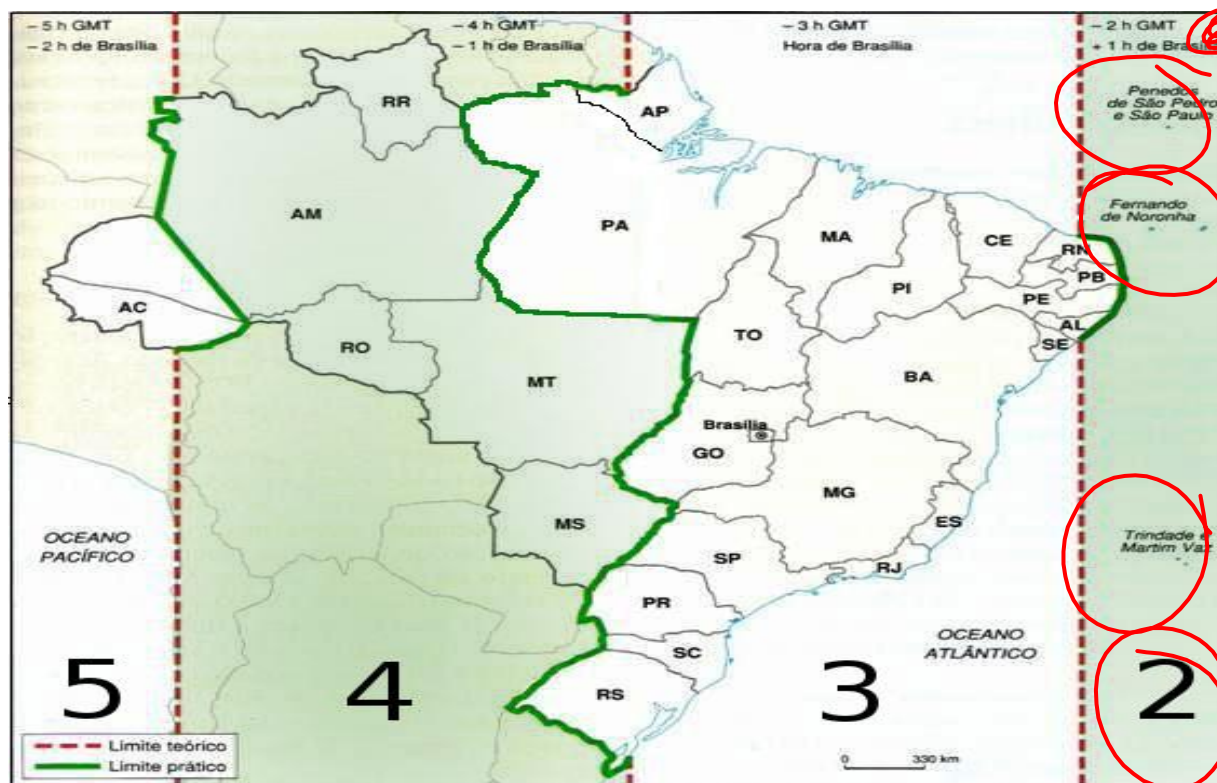


Handwritten notes below the map zones:

- Zone 5: 19:06
- Zone 4: 20:16
- Zone 3: 21:26
- Zone 2: 22:16



O primeiro fuso está duas horas atrasado em relação ao Meridiano de Greenwich (-2GMT, portanto) e abrange apenas as ilhas do Atlântico.

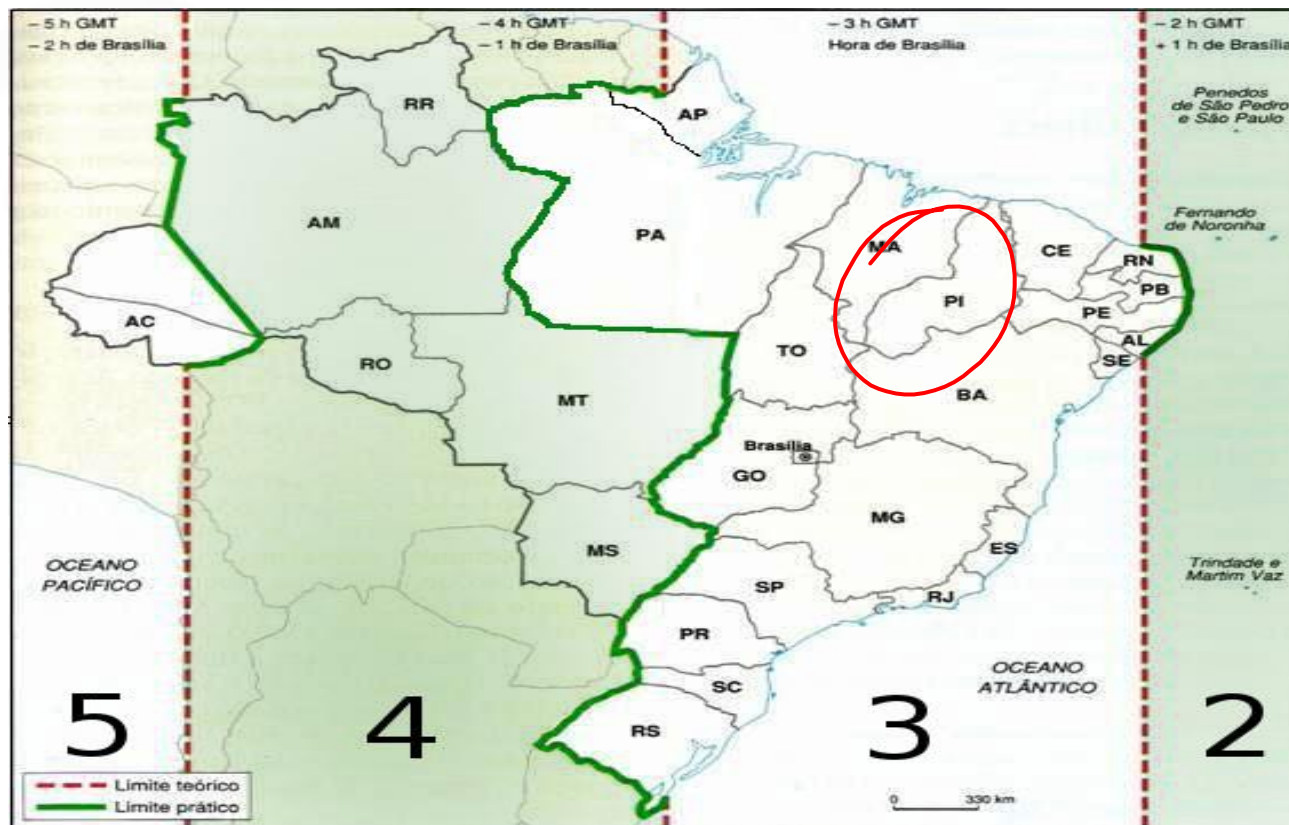




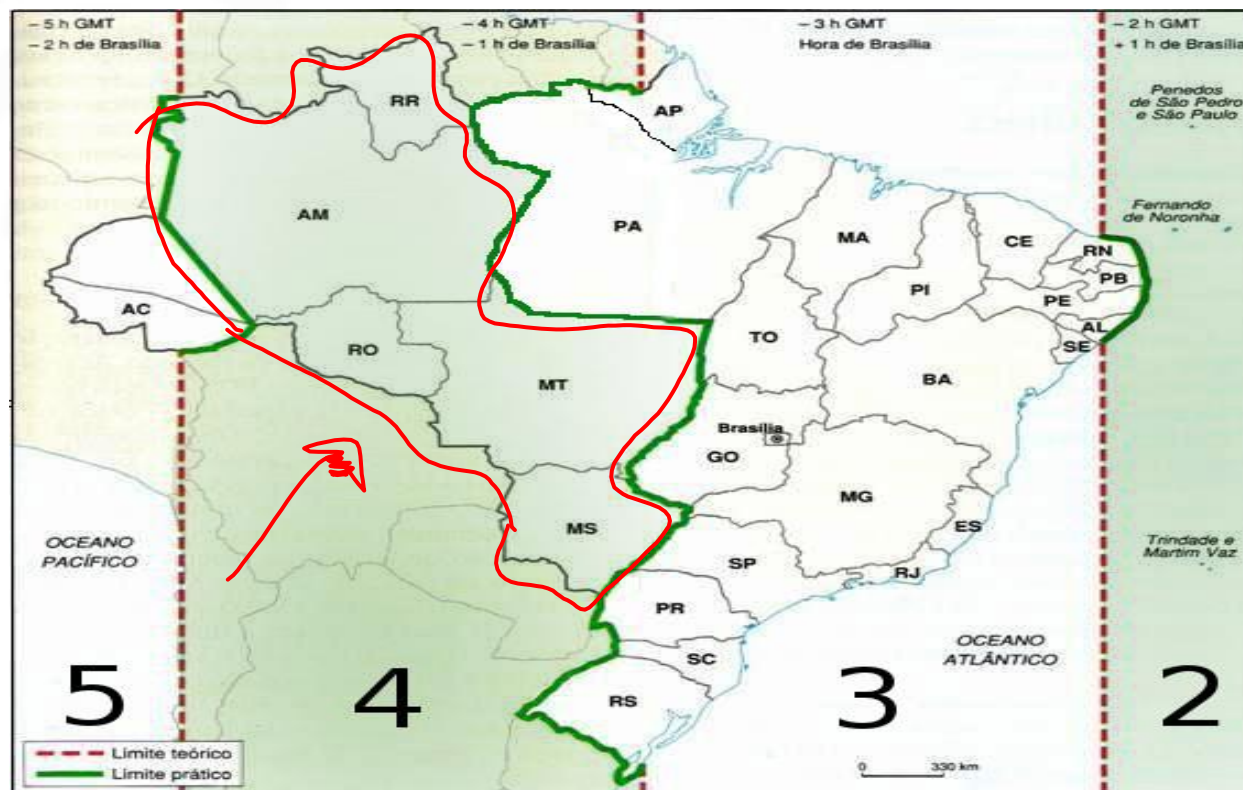
-3h

- O segundo e mais importante fuso (-3GMT) abrange a maioria dos estados brasileiros, incluindo o Distrito Federal e a capital Brasília, sendo, portanto, o horário oficial do país.

NE: 9 Estados  
 SE: 4 Estados  
 Sul: 3 Estados  
 PA, TO, AP, GO, DF



O terceiro fuso <sup>(-4h)</sup> (-4GMT) abrange alguns estados a oeste, a saber: Mato Grosso, Mato Grosso do Sul, Rondônia, Roraima e a maior parte do Amazonas.



- Já o quarto fuso (-5GMT) abrange uma pequena parte oeste do Amazonas e o estado do Acre.





# AS FRONTEIRAS DO BRASIL

Ao todo, o Brasil apresenta 23.102 km de fronteiras, sendo que 15.735 km são compostos por fronteiras terrestres e 7.367 km são fronteiras marítimas.

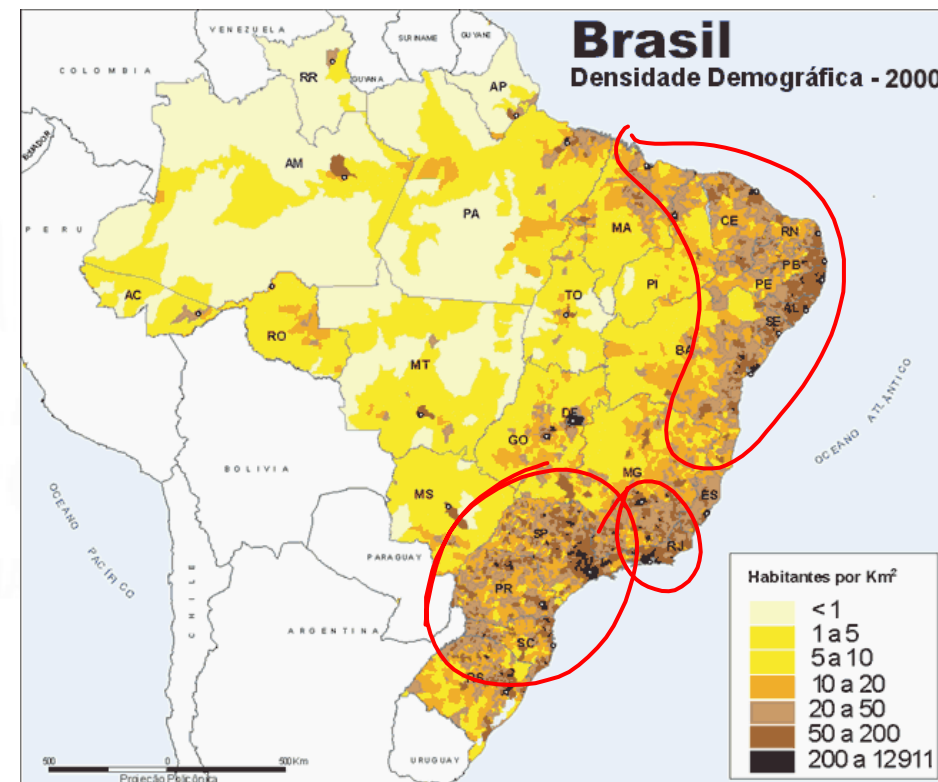
Na América do Sul, o Brasil faz fronteira com quase todos os países do continente, com exceção apenas do Chile e também do Equador, o que representa toda a faixa de limitações terrestres do nosso país.



# Exercício 01

01- A população do Brasil é:

- a) regularmente distribuída no território.
- b) irregularmente distribuída no território.
- c) de elevado crescimento vegetativo.
- d) de crescimento vegetativo nulo ou negativo.
- e) com altíssima densidade demográfica.



24 hab/km² → baixa



# Exercício 02

02- A concentração populacional no Brasil é irregular. A densidade demográfica é variada e decorrente de processos históricos e econômicos. Das unidades da federação, a que possui maior população absoluta é:

a) São Paulo

b) Sergipe

c) Alagoas

d) Distrito Federal

e) Rio de Janeiro

40 milhões de  
hab



# Exercício 03

03- No Brasil colônia, a pecuária teve um papel decisivo no surgimento de que?

- a) ocupação das áreas litorâneas. → Açúcar
- b) expulsão dos assalariados do campo. → Produtor
- c) formação e exploração dos minifúndios → Agricultura no Sul
- d) fixação do escravo na agricultura → Açúcar e Café
- e) expansão para o interior. XVII → fazendas → PI

# FORMAÇÃO DA POPULAÇÃO BRASILEIRA

## Sociedade brasileira

Até 1534 não se pode falar em uma organização econômica e social brasileira, uma vez que a economia era essencialmente de subsistência, com cerca de 4 a 8 milhões de índios de diferentes etnias vivendo da roça itinerante, coleta de frutos, raízes, tubérculos, caça e pesca.

