

**2^a
SÉRIE**

CANAL SEDUC-PI2



PROFESSOR (A):

**ADRIANO
RAMALHO**



DISCIPLINA:

GEOGRAFIA



CONTEÚDO:

**TERRITÓRIO
BRASILEIRO**



TEMA GERADOR:

**PAZ NA
ESCOLA**



DATA:

19/03/2019

ROTEIRO DE AULA

CONTEÚDO:

- Formação e organização do território brasileiro.

Século XX

A **INDUSTRIALIZAÇÃO** brasileira no período militar (1964 – 1985) tivemos fortes investimentos: transporte, energia e comunicação formando um parque industrial.

(Sudeste)



Século XXI

Neoliberalismo com as privatizações onde ocorreu a venda das empresas estatais desestatização **Globalização**.

O campo começa a se modernizar cada vez mais;

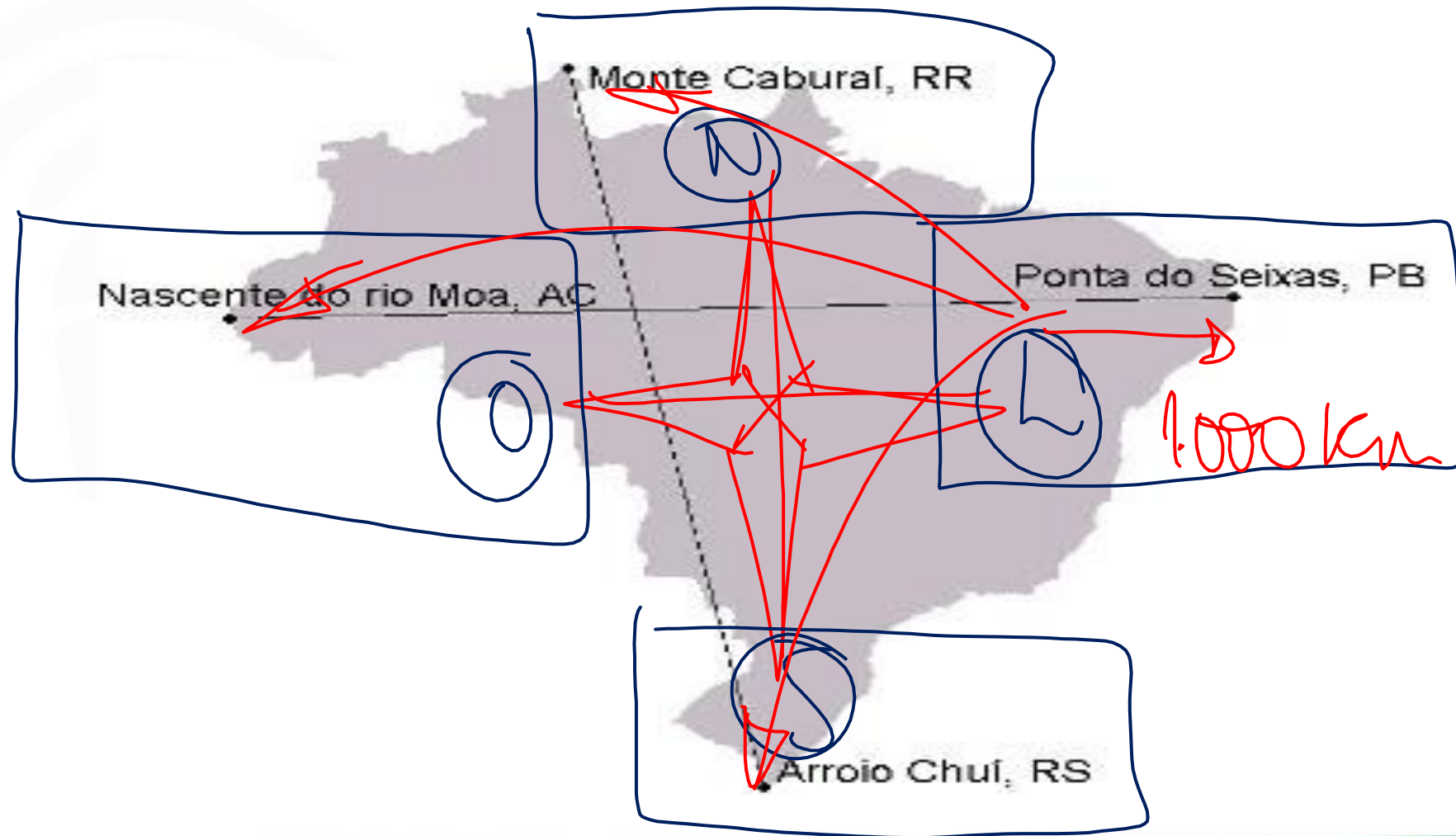
A produção de **soja**, trigo, arroz e milho se tornam muito importantes.



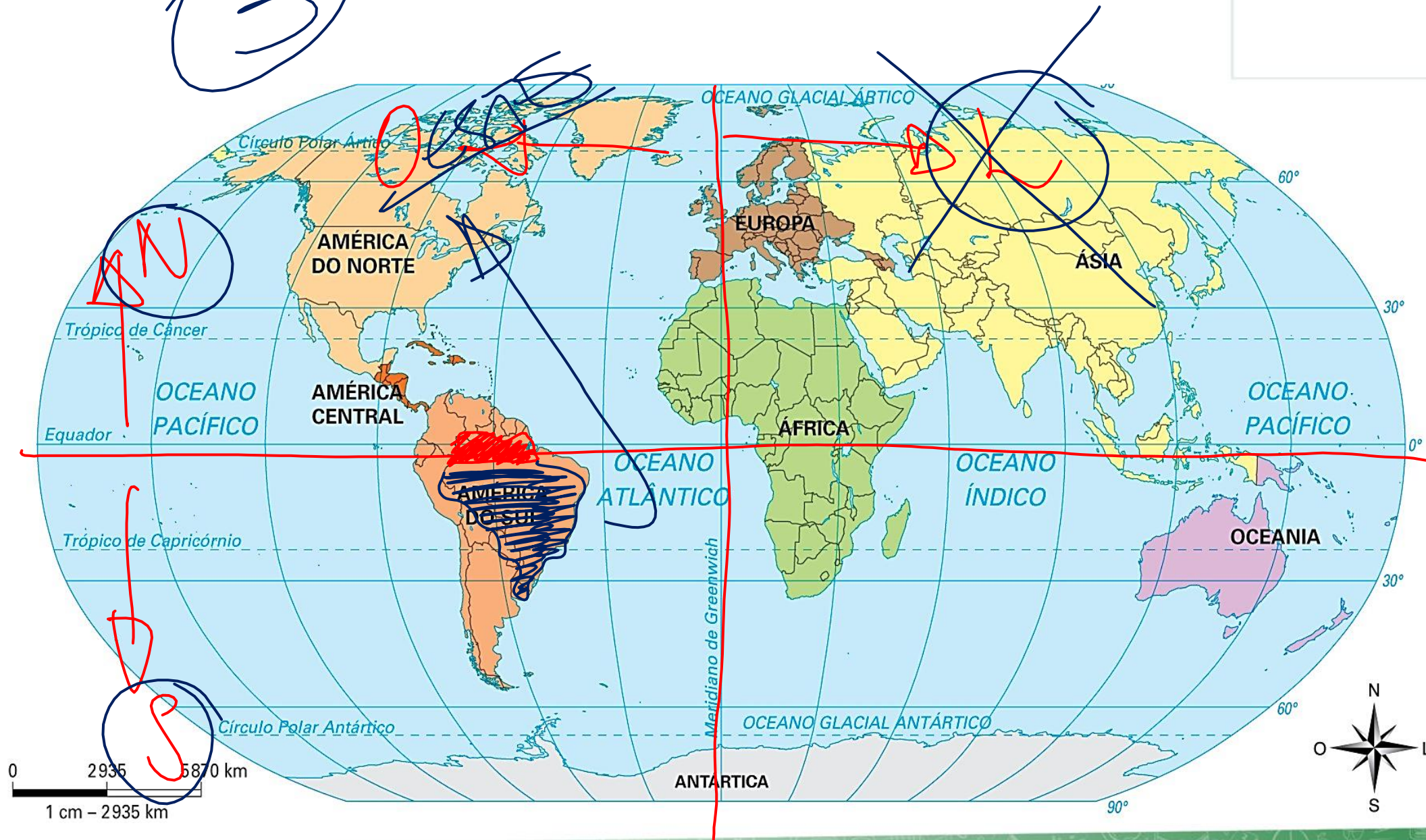
Em 1970, o Brasil recebeu o desenho regional atual



EXTENSÃO DO TERRITÓRIO BRASILEIRO

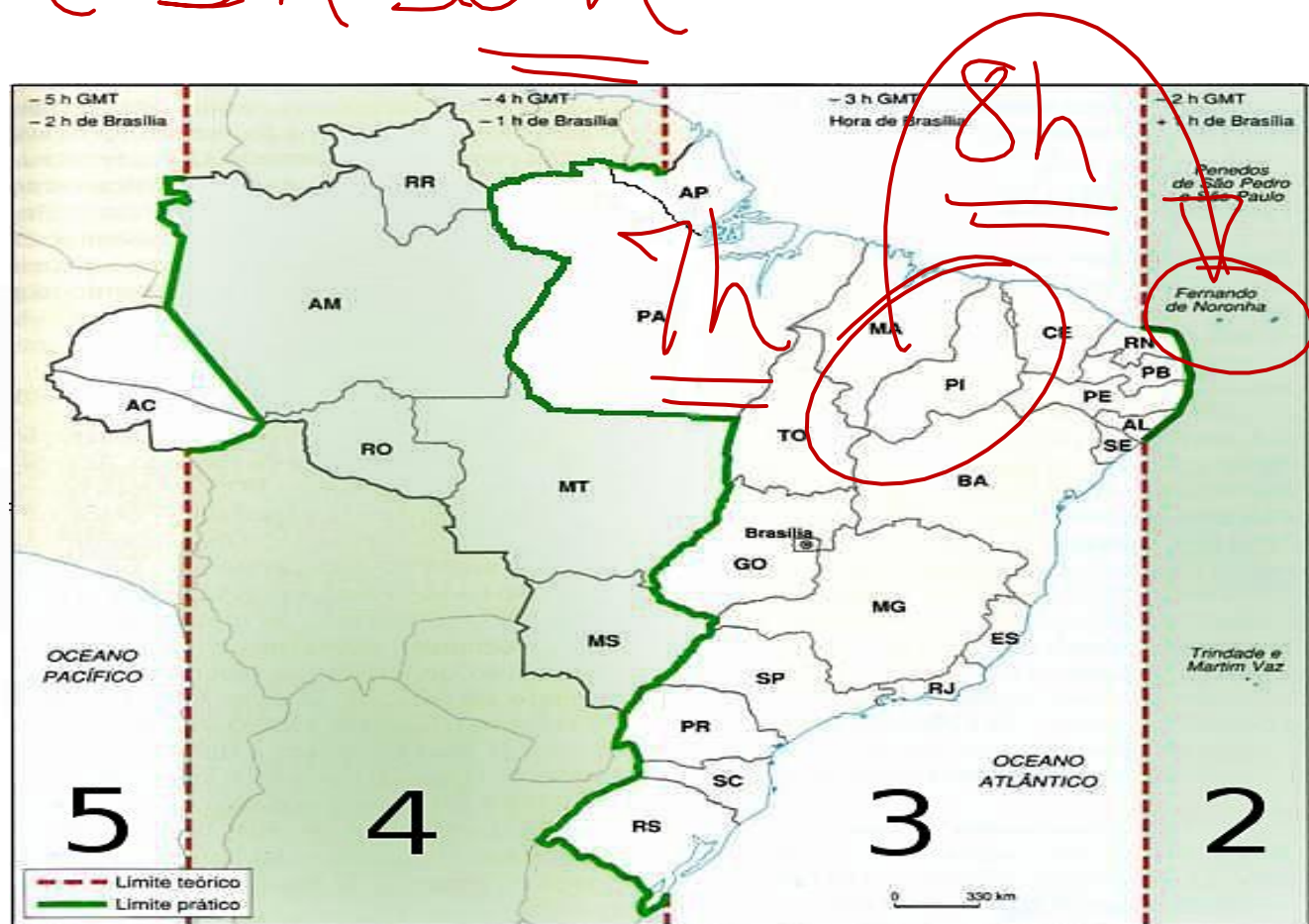


3

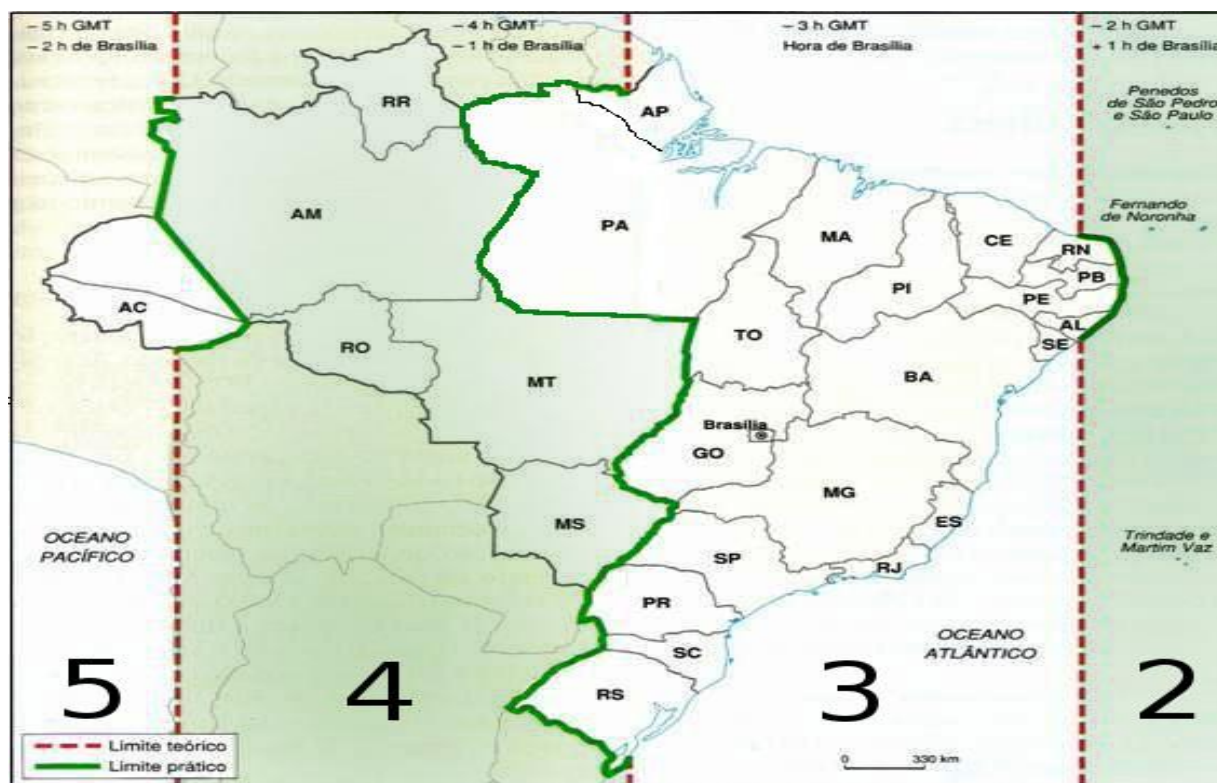


$$7h \rightarrow 8h = 15h + 1h = 16h$$

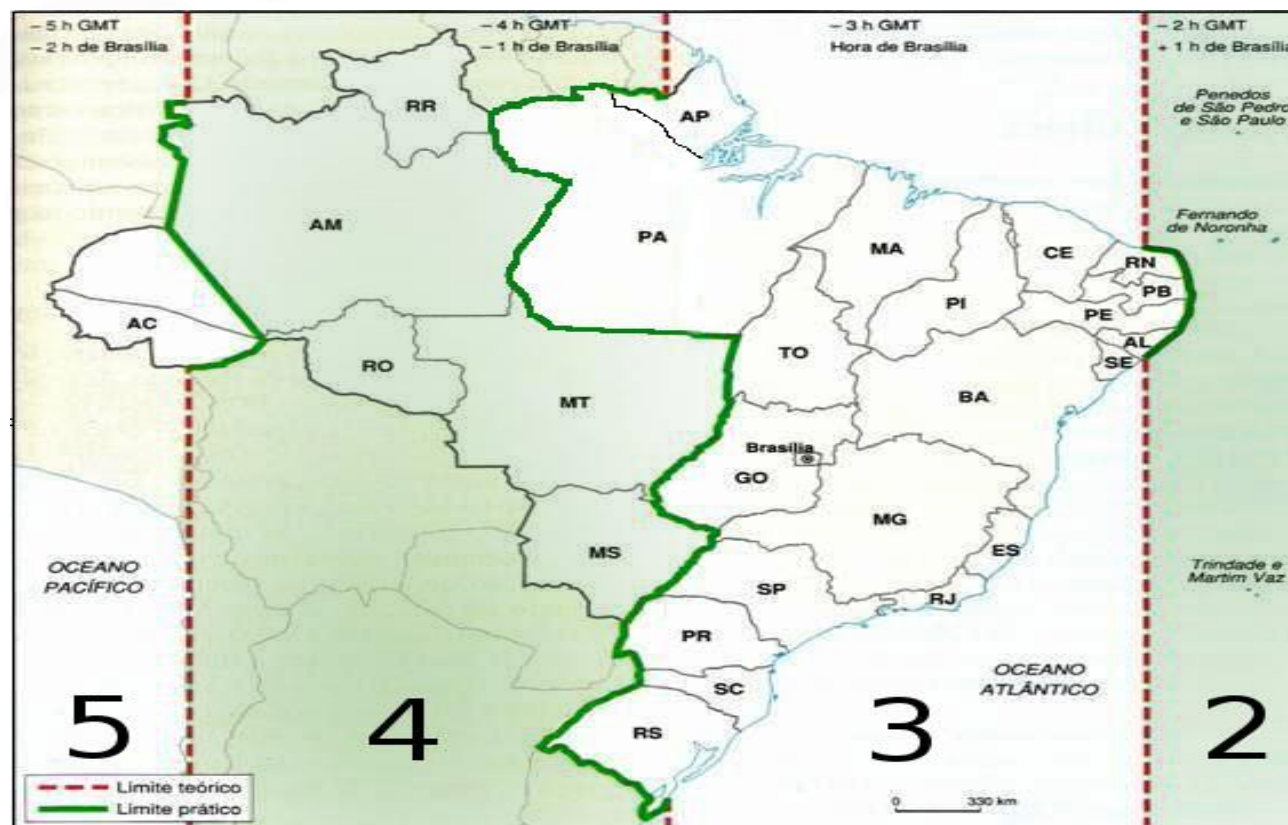
Em razão de sua larga extensão no sentido leste-oeste, o Brasil apresenta uma variação grande de fusos horários, totalizando quatro regiões distintas.



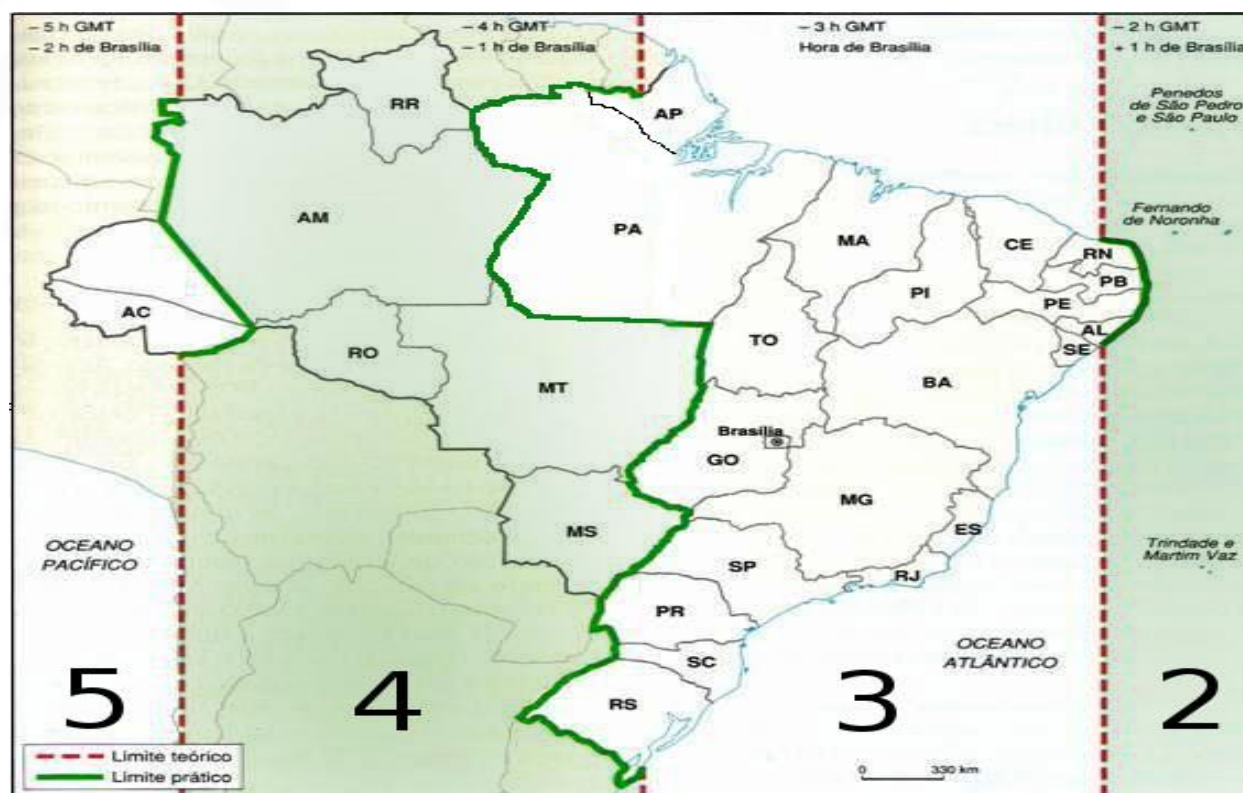
O primeiro fuso está duas horas atrasado em relação ao Meridiano de Greenwich (-2GMT, portanto) e abrange apenas as ilhas do Atlântico.



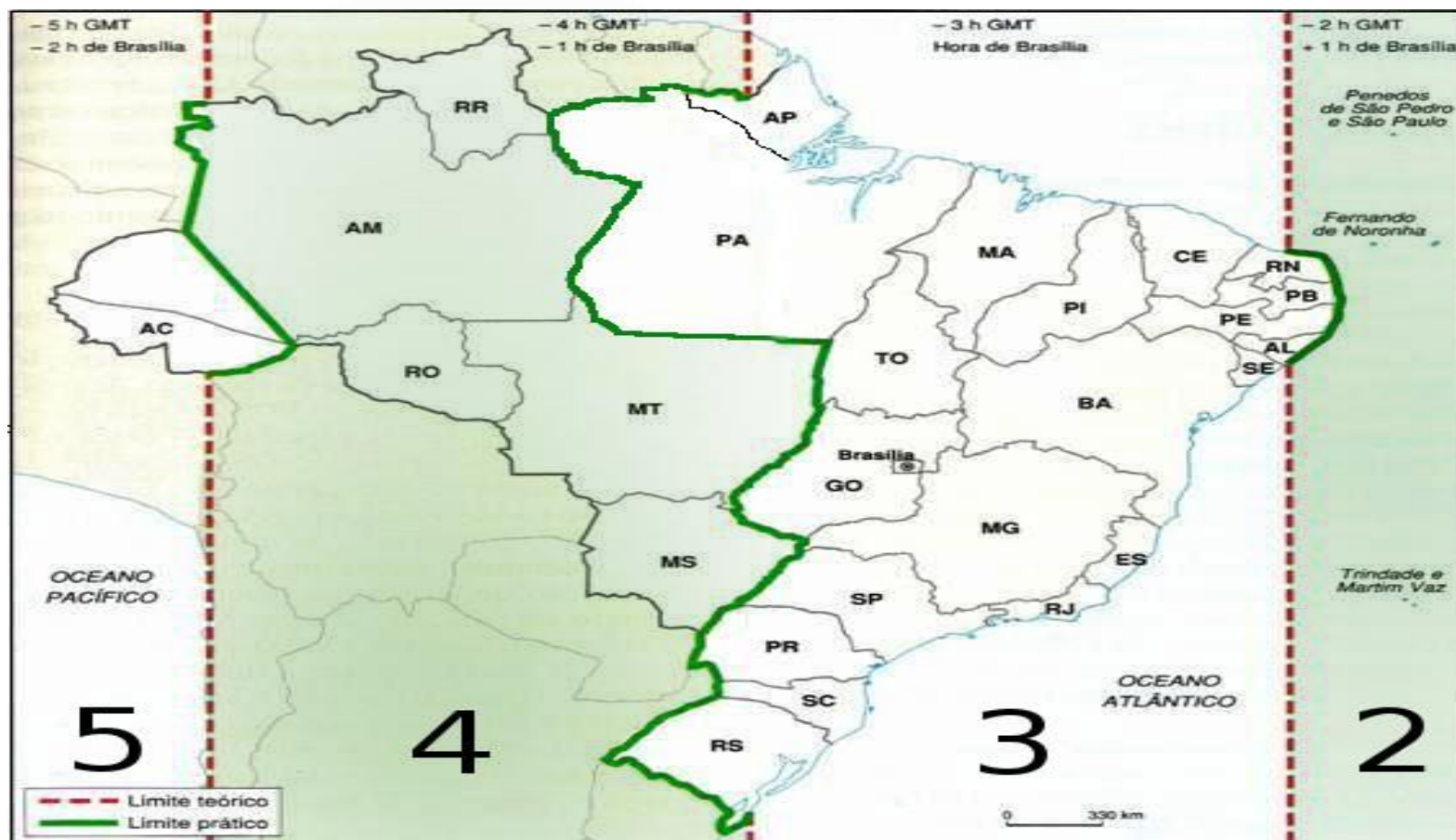
- O **segundo** e mais importante fuso (-3GMT) abrange a maioria dos estados brasileiros, incluindo o Distrito Federal e a **capital Brasília**, sendo, portanto, o **horário oficial do país**.



O **terceiro fuso** (-4GMT) abrange alguns estados a oeste, a saber: Mato Grosso, Mato Grosso do Sul, Rondônia, **Roraima** e a maior parte do Amazonas.



- Já o **quarto fuso** (-5GMT) abrange uma pequena parte oeste do Amazonas e o **estado do Acre**.



AS FRONTEIRAS DO BRASIL

Ao todo, o Brasil apresenta 23.102 km de fronteiras, sendo que 15.735 km são compostos por fronteiras terrestres e 7.367 km são fronteiras marítimas.

Na América do Sul, o Brasil faz fronteira com quase todos os países do continente, com exceção apenas do Chile e também do Equador, o que representa toda a faixa de limitações terrestres do nosso país.

