



CANAL SEDUC-PI1



PROFESSOR (A):

**ADRIANO
RAMALHO**



DISCIPLINA:

GEOGRAFIA



CONTEÚDO:

CARTOGRAFIA



TEMA GERADOR:

**PAZ NA
ESCOLA**



DATA:

27.03.2019

TAREFA P/CASA

02- Sobre o sistema de coordenadas de localização, julgue os itens a seguir:

- I. (F) A Linha do Equador não exerce função sobre os sistemas de localização, sendo irrelevante para se precisar os graus de latitude.
- II. (V) As longitudes são equivalentes aos meridianos e as latitudes são equivalentes ao paralelos.
- III. () O território brasileiro encontra-se em dois hemisférios diferentes.

PROJEÇÕES

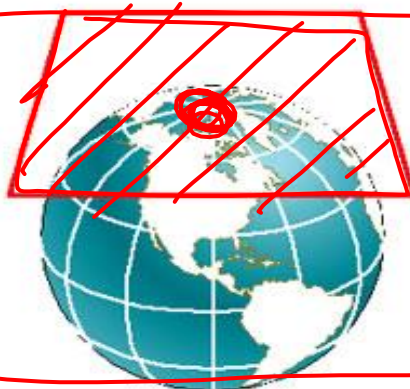
EQUADOR



Proiezione conica



Proiezione cilindrica



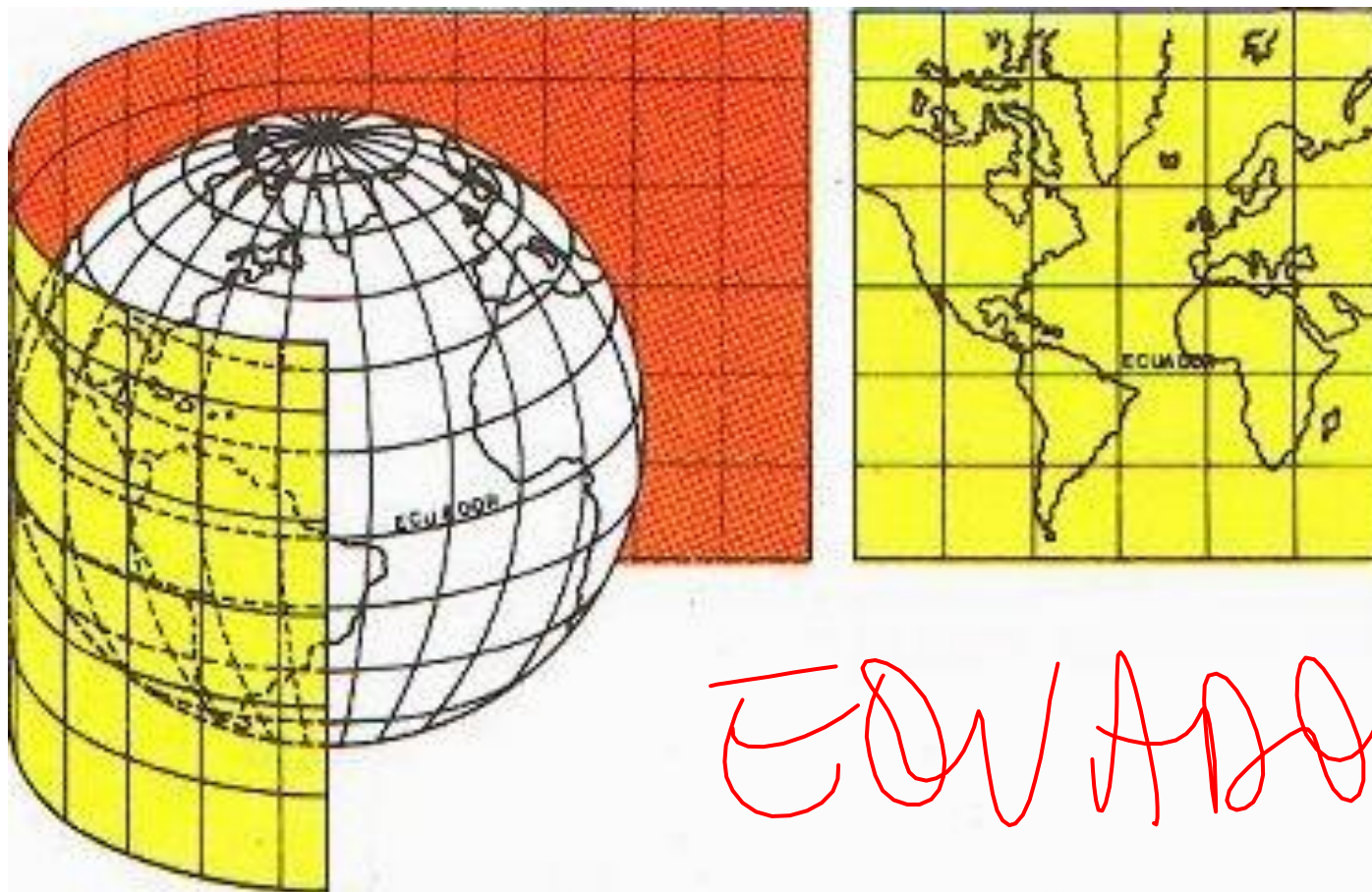
Proiezione azimutale



TRÓPICOS

POLOS

PROJEÇÃO CILÍNDRICA

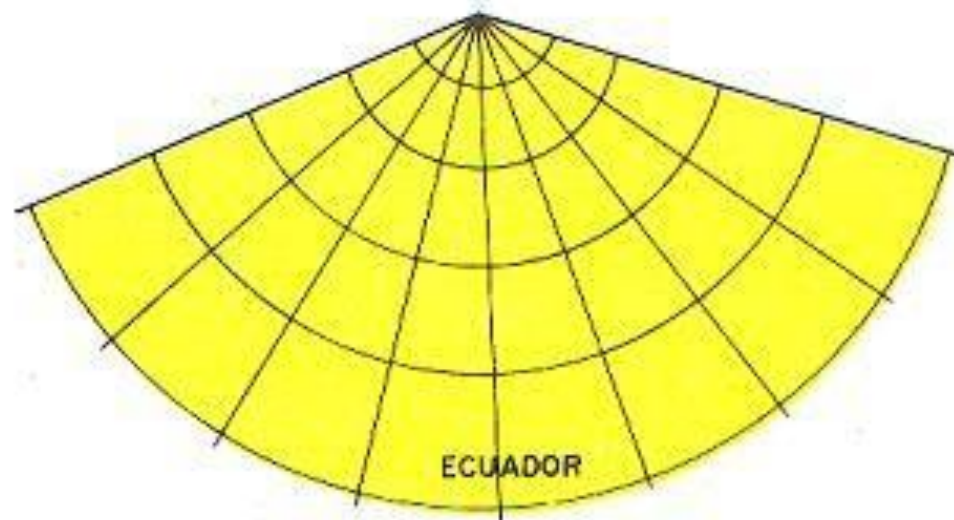
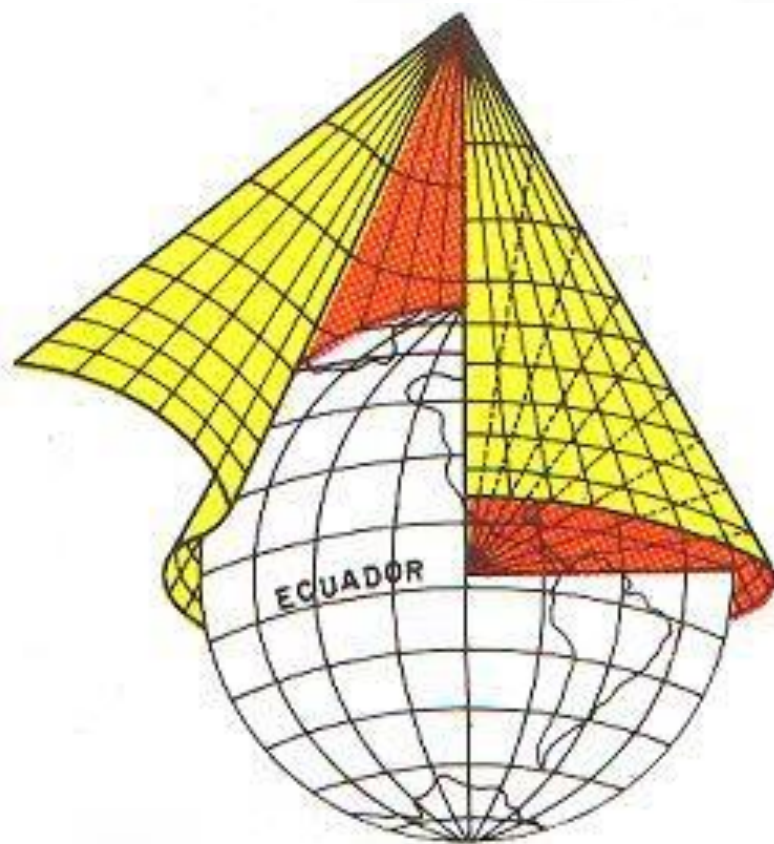


FORWARD

CARACTERÍSTICAS

- EQUADOR PRESERVA A ESCALA
- QUANTO MAIOR A LATITUDE, MAIOR A DEFORMAÇÃO
- PARALELOS EM INTERVALOS DESIGUAIS
- MERIDIANOS IGUAIS E PERPENDICULARES AO EQUADOR
- ACIMA DE 80° N (inviável)

PROJEÇÃO CÔNICA



TRÓPICOS

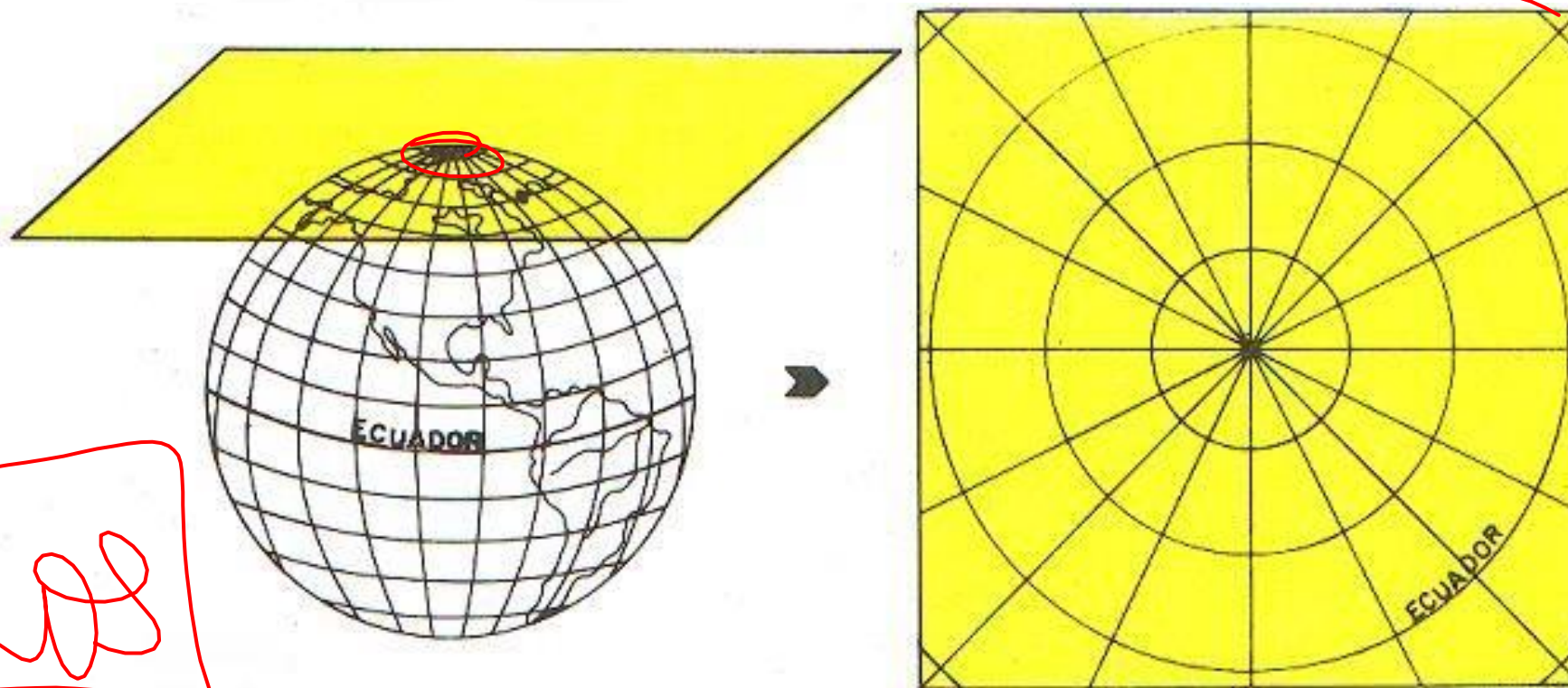
CARACTERÍSTICAS

- PARALELOS CIRCULARES
- MERIDIANOS RADIAIS
- INDICAÇÃO DE USO
 - LATITUDES INTERMEDIÁRIAS
 - EUROPA
 - ÁSIA
 - AMÉRICA DO NORTE

TRÓPICOS

PROJEÇÃO AZIMUTAL

PLANA



POLOS