

**2^a
SÉRIE**

CANAL SEDUC-PI2



PROFESSOR (A):

**MARCELO
LIMA**



DISCIPLINA:

GEOGRAFIA



CONTEÚDO:

**URBANIZAÇÃO
(CONTINUAÇÃO)**



TEMA GERADOR:

**PAZ NA
ESCOLA**



DATA:

15.04.2019

Classificação das cidades quanto à origem

- Cidades espontâneas ou naturais
- Cidades planejadas ou artificiais

São aquelas cidade que surgiram a partir de um planejamento. As cidades planejadas do Brasil são:

- Teresina (PI) – 1851
- Aracaju (SE) – 1858
- Belo Horizonte (MG) – 1898
- Goiânia (GO) – 1937
- Brasília (DF) – 1960



Terminal 3 Poderees

Rodoviária

Terminal Assa Sul

Terminal Park Shopping

Terminal Rodoviária II

Terminal Assa Norte

Exercícios

01- A capacidade de maior ou menor polarização de uma cidade depende não apenas do número de seus habitantes mas, principalmente, do dinamismo econômico da área onde se localiza e do equipamento urbano que possui. Quando seus limites se confundem com os de cidades vizinhas, denomina-se:

a) inchaço urbano

b) hipertrofia urbana

c) conurbação

d) megalópole

Crescimento desordenado da cidade

União de metrópoles

Exercícios


02- No censo de 2010, o IBGE constatou que a participação da população urbana, no total da população brasileira, atingia níveis próximos aos dos países desenvolvidos.

Esse fato está relacionado à(ao)

- a) redução progressiva da área de latifúndio.
- b) aumento vegetativo da população nos centros regionais.
- c) retração da fronteira agrícola e à migração inter-regional.
- d) crescimento industrial e à migração campo-cidade.

Motivos

URBANIZAÇÃO



O MUNICÍPIO

- **CONCEITOS:**

- MENOR ESTRUTURA ADMINISTRATIVA TERRITORIAL, GOVERNAMENTAL;

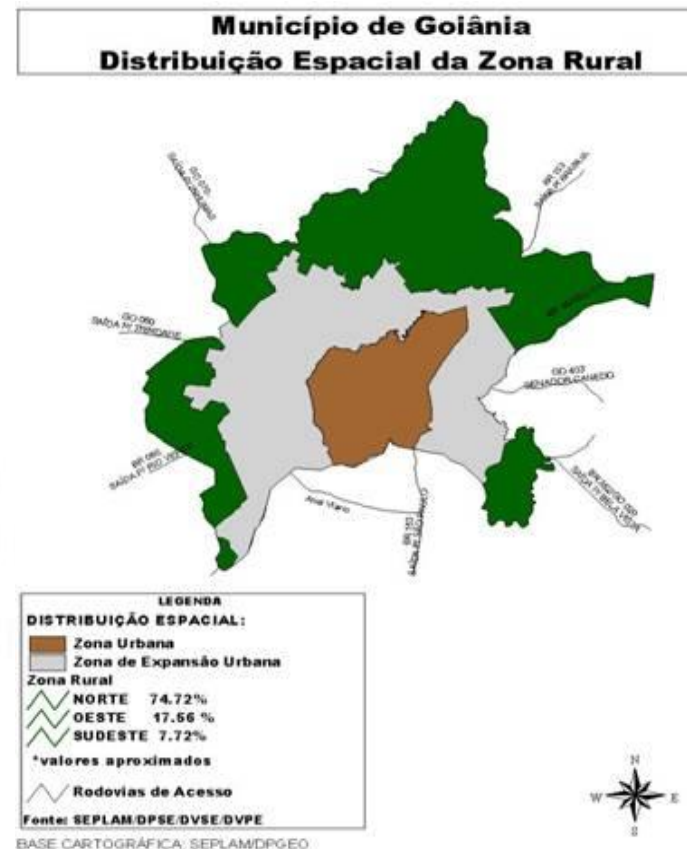
- PARTES ADMINISTRATIVAS DOS ESTADOS.

- **PARTES:** ZONA URBANA, RURAL E SUBURBANA.

transição

Cidade

Campo



rural → Cidade

CRESCIMENTO URBANO

- SIMPLES CRESCIMENTO DA CIDADE

URBANIZAÇÃO

- CRESCIMENTO DA CIDADE EM DETRIMENTO DO CAMPO



Crescimento urbano

Crescimento natural da população das cidades.

Urbanização

Transferência das populações das zonas rurais em direção às cidades (êxodo rural). Esta só ocorre quando a população da cidade ultrapassa o campo.

- **CONCEITO:** ZONA URBANA E ADMINISTRATIVA DO MUNICÍPIO.
- **QUANTO A ORIGEM:** ESPONTÂNEA OU PLANEJADA
- **SÍTIO URBANO:** TOPOGRAFIA DA CIDADE;
- **CONURBAÇÃO:** UNIÃO DE CIDADES APÓS O CRESCIMENTO;
- **REDE URBANA:** CONJUNTO DE CIDADES INTERLIGADAS;
- **MALHA URBANA:** SÃO OS MODAIS DA CIDADE;
- **HIERARQUIA URBANA:** DISTRIBUIÇÃO PELO GRAU DE IMPORTÂNCIA DAS CIDADES;
- **TERRITORIALIDADE URBANA:** CAPACIDADE DE POLARIZAÇÃO DE UMA CIDADE;
- **CIDADES-IRMÃS:** ACORDOS DE COOPERAÇÃO REALIZADOS ENTRE CIDADES.
- **CIDADES GÊMEAS:** ADENSAMENTOS URBANOS CORTADOS PELA LINHA DE FRONTEIRA
- **DESMETROPOLIZAÇÃO:** REDUÇÃO DO CRESCIMENTO DOS GRANDES CENTROS URBANOS E O CRESCIMENTO MAIS ACENTUADO DE CIDADES DE MÉDIO PORTE

SÍTIO URBANO

→ relevo

Sítio urbano, situação urbana, função urbana

Base física da cidade, topografia do terreno

Planície: Manaus, Santos, Paris

Montanha: Ouro Preto, Petrópolis, Quito

Planalto: Brasília, Goiânia, Madri



Sítio urbano - É o espaço físico (área) ocupado pela cidade



Volta Redonda /Rj



São Paulo



Poços de Caldas/MG

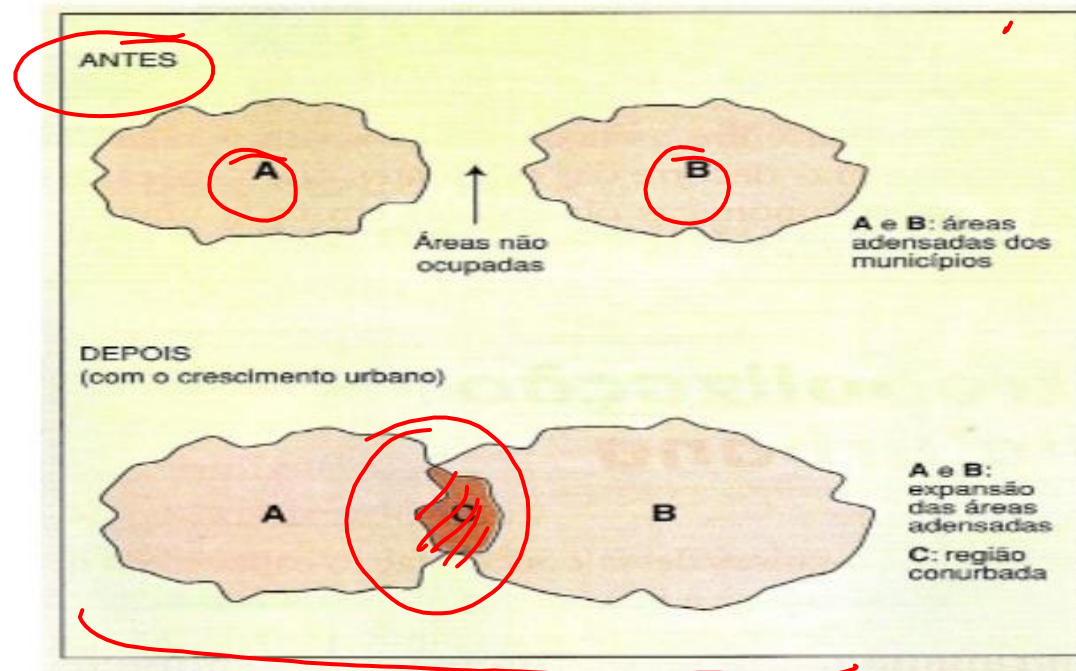


Brasília

CONURBAÇÃO

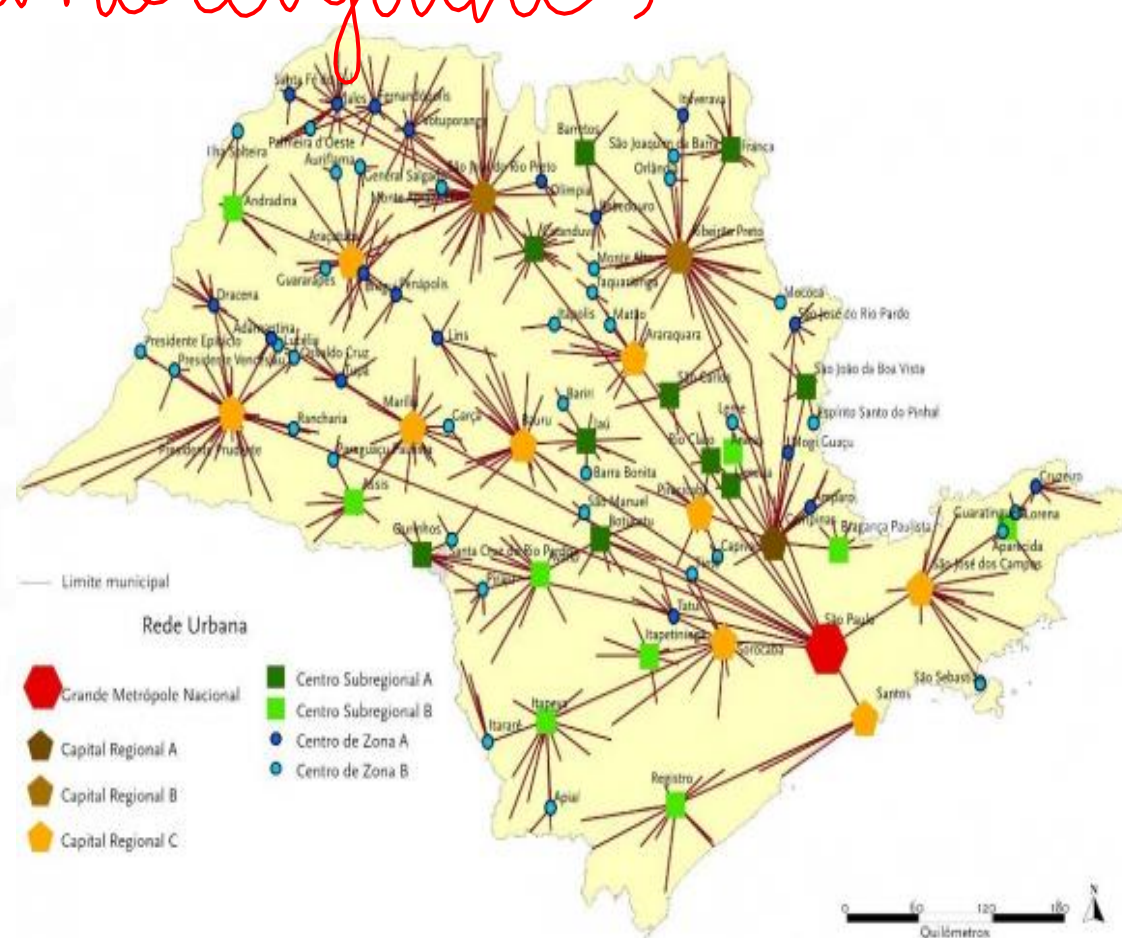
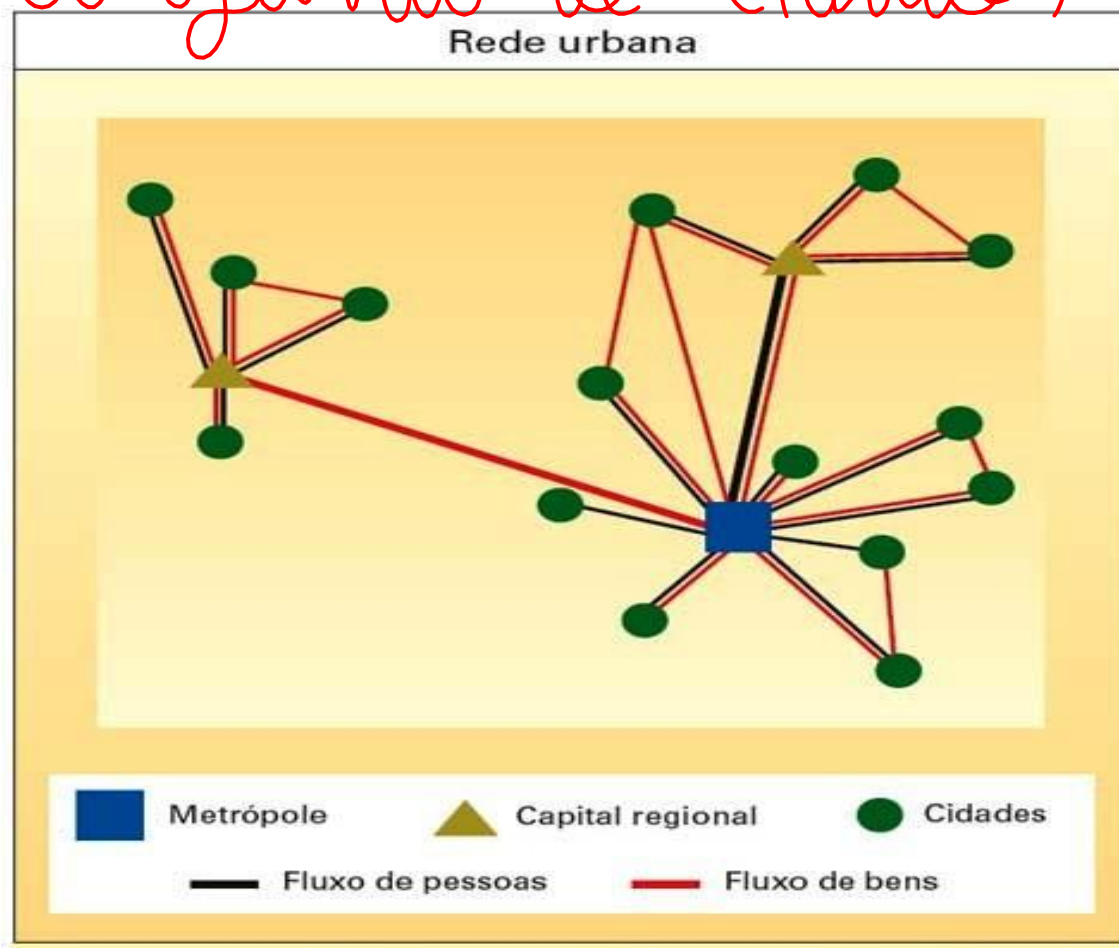
União de cidades após o crescimento

Conurbação: a medida que as cidades crescem, suas áreas limítrofes que não eram ocupadas passam a abrigar grandes contingentes de população. Quando esse crescimento atinge os limites do município vizinho, fato que geralmente ocorre nas áreas em que é maior a densidade populacional, acontece a conurbação.



REDE URBANA

Conjunto de cidades interligadas



MALHA URBANA

NÍVEL TÉCNICO – PADRÕES DE CIRCULAÇÃO



Meios de circulação,

HIERARQUIA URBANA

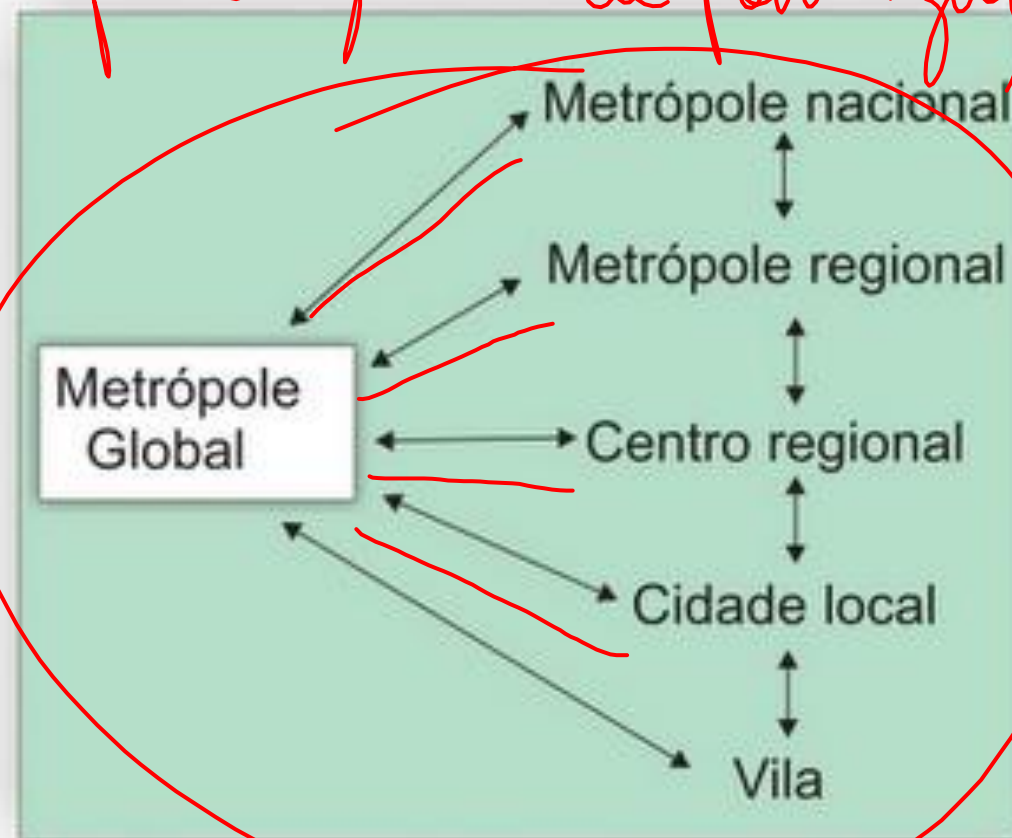
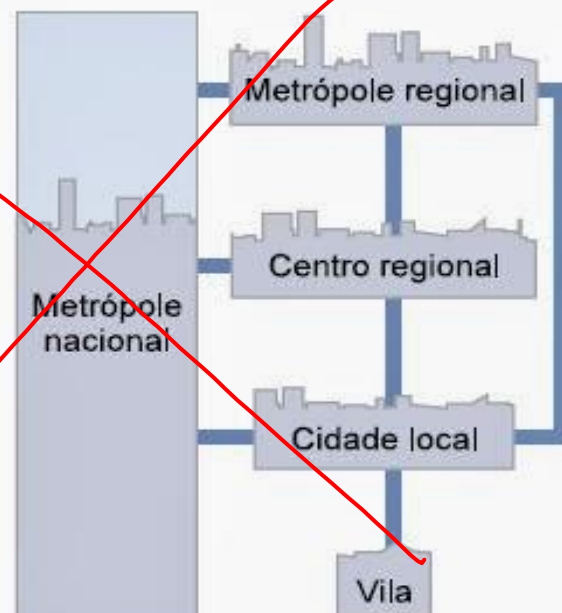
distribuição das cidades pelo grau de polarização

Relações entre as cidades em uma rede urbana

Esquema clássico



Esquema atual



HIERARQUIA URBANA BRASILEIRA

- CIDADES GLOBAIS: SP E RJ - CENTROS DA GLOBALIZAÇÃO, BASTANTE INTEGRADAS AS REDES MUNDIAIS E SEDES DAS GRANDES EMPRESAS TRANSNACIONAIS.
- METRÓPOLES NACIONAIS: FORTALEZA, RECIFE, SALVADOR, BELO HORIZONTE, BRASÍLIA, CURITIBA E PORTO ALEGRE.
- METRÓPOLES REGIONAIS: MANAUS, BELÉM E GOIÂNIA.
- METRÓPOLES REGIONAIS INCOMPLETAS: LONDRINA(PR), CAMPINAS(SP), SÃO JOSÉ DOS CAMPOS(SP).
- CENTROS REGIONAIS: INFLUÊNCIA SOBRE ÁREAS VIZINHAS: FLORIANÓPOLIS(SC), SANTOS(SP), VITÓRIA(ES), CAMPO GRANDE(MS), CUIABÁ(MT), MACEIÓ (AL) E TERESINA(PI).
- CENTROS SUB-REGIONAIS OU LOCAIS: CIDADES DE MENOR IMPORTÂNCIA.
- OBS: CIDADES COM ECONOMIA MAIS DIVERSIFICADA LIDERAM A REDE URBANA.
- NOS PAÍSES DESENVOLVIDOS, ONDE O PROCESSO DE URBANIZAÇÃO É MAIS AVANÇADO, EXISTEM REDES URBANAS AMPLAS E COMPLEXAS.
- NOS PAÍSES POBRES, AS REDES URBANAS SÃO MAIS SIMPLES, DEVIDO A DEBILIDADE DA ECONOMIA E DAS TROCAS COMERCIAIS – REDE URBANA INCOMPLETA.

Cidades unidas na fronteira (entre países)

Cidades-gêmeas



- ✓ São adensamentos populacionais cortados pela linha de fronteira.
- ✓ Intensa circulação de pessoas, mercadorias e capitais.
- ✓ Problemas ligados ao contrabando, circulação de mercadorias roubadas, tráfico de drogas, tráfico de armas etc.
- ✓ "Comércio formiga".
- ✓ Maior parte das nossas cidades-gêmeas é com a Argentina.

CIDADES IRMÃS

Acordo

- **COMPARTILHAM:**

- PESQUISA TECNOLÓGICA
- INSTITUIÇÕES FINANCEIRAS
- REFERÊNCIAS CULTURAIS

- **EXEMPLOS:**

- RIO DE JANEIRO E HOUSTON
- AMSTERDAM E BOGOTÁ
- MIAMI E SÃO PAULO



A DESMETROPOLIZAÇÃO

Menor crescimento das metrópoles comparado a menores cidades

- **FATORES:**

- A **DESCONCENTRAÇÃO PRODUTIVA;**

- O ALTO CUSTO DE VIDA NAS METRÓPOLES;

- **CONSEQUÊNCIAS:**

- NOVOS CENTROS ECONÔMICOS;

- CRESCIMENTO DAS CIDADES MÉDIAS;

- NOVAS FUNÇÕES PARA AS METRÓPOLES; COMÉRCIO, TURISMO, EVENTOS, TECNOLOGIA.

