

**3ª  
SÉRIE**

## **CANAL SEDUC-PI3**



PROFESSOR (A):

**ADRIANO  
RAMALHO**



DISCIPLINA:

**GEOGRAFIA**



CONTEÚDO:

**HIDROGRAFIA**



TEMA GERADOR:

**ARTE NA  
ESCOLA**

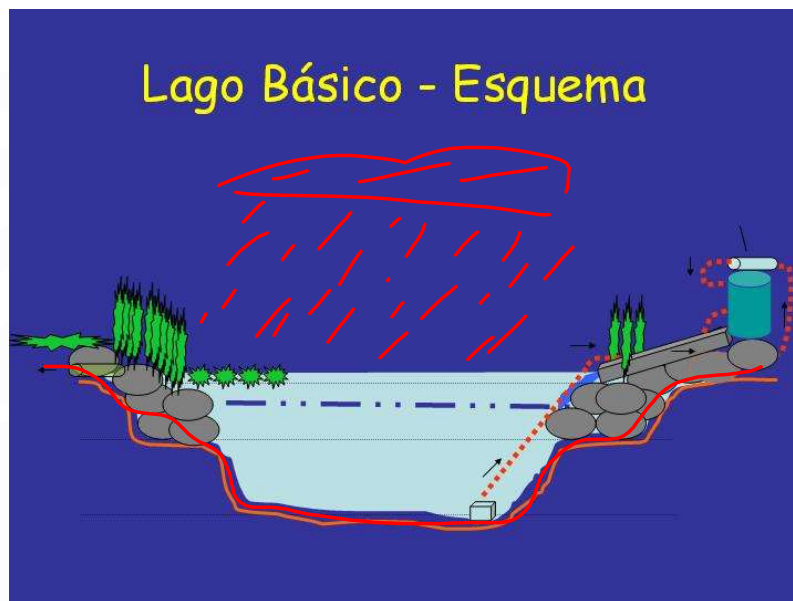


DATA:

**05.11.2019**

# LIMNOLOGIA

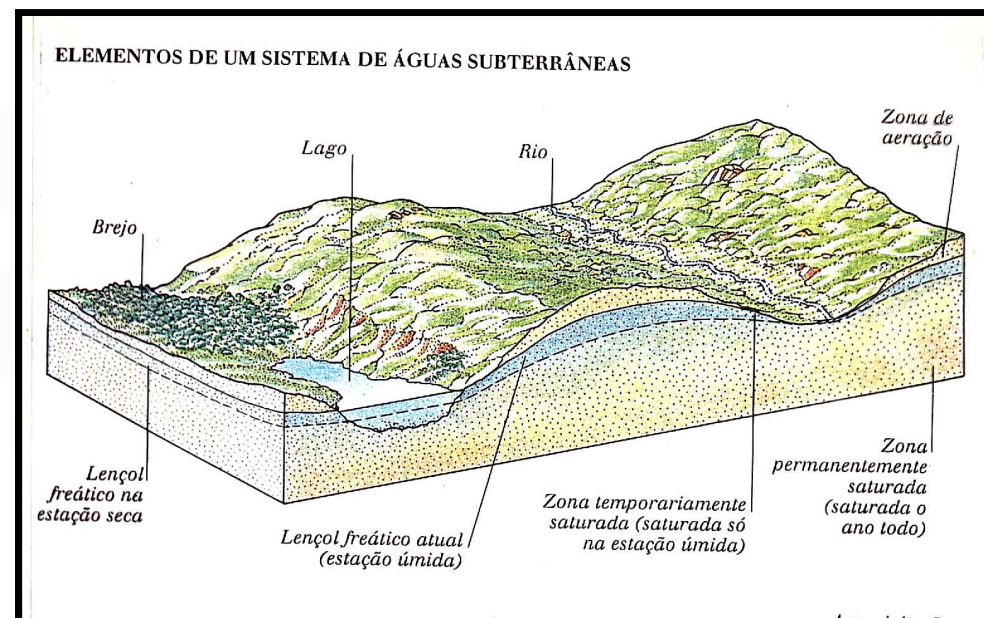
Lago Básico - Esquema



**Lagos:** São depressões naturais na superfície da Terra que contêm permanentemente uma quantidade variável de água. Essa água pode ser proveniente da chuva, duma nascente local, ou de curso de água, como rios e glaciares geleiras que deságuem nessa depressão.

# HIDROLOGIA

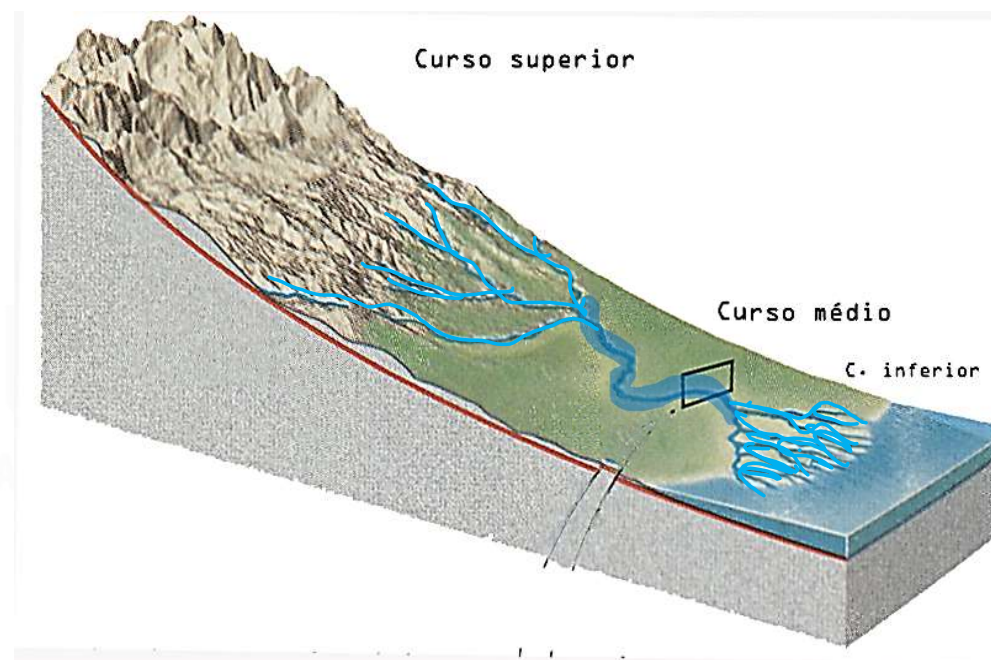
O **Lençol Subterrâneo**: É a água acumulada no subsolo devido a infiltração das precipitações. Ocorre principalmente em terrenos sedimentares. O lençol subterrâneo é dividido em **Freático** e **cativo**.





# POTAMOLOGIA

**O rio:** É uma corrente natural de água que flui com continuidade (curso de água). Possui um caudal considerável e desemboca no mar, num lago ou noutro rio, e em tal caso denomina-se afluente. Podem apresentar várias redes de drenagem.



## ELEMENTOS DOS RIOS

**Afluyente**: é o nome dado aos rios menores que deságuam em rios principais.

**Confluência**: Termo que define a junção de dois ou mais rios ou ainda a convergência para um determinado ponto.

**Foz**: é o local onde deságua um rio, podendo dar-se em outro rio, em um lago ou no oceano.

**Jusante**: é qualquer ponto ou seção do rio que se localize depois (isto é, em direção à foz) de um outro ponto referencial fixado.

## ELEMENTOS DOS RIOS

**Leito:** Local onde o rio corre. É o solo que fica entre as margens, por onde as águas do rio escorrem.

**Margem:** As laterais do curso do rio que delimitam sua largura.

**Montante:** é qualquer ponto ou seção do rio que se localize antes (isto é, em direção à nascente) de um outro ponto referencial fixado.

**Nascente:** é o ponto de se originam as águas do rio.

**Talvegue:** é a linha que se encontra no meio da região mais profunda de um rio e onde a corrente é mais rápida.

# Bacias hidrográficas brasileiras

## Características da hidrografia brasileira

- Riqueza em rios e pobreza em formações lacustres. LAGOS
- Todos rios direta ou indiretamente são tributários do Oceano Atlântico.
- Predomínio de foz em estuário. FOZ em DELTA
- Domínio de rios de planalto. RIOS DE PLANÍCIE
- Regime pluvial tropical austral
- Rios de drenagem exorréica e perenes. CHUVA

**Destaque para três divisores de água: Cordilheira dos Andes, planalto das Guianas e formações planálticas no Brasil**



