

**2ª
SÉRIE**

CANAL SEDUC-PI2



PROFESSOR (A):

**MARCELO
LIMA**



DISCIPLINA:

**GEOGRAFIA
DO PIAUÍ**



CONTEÚDO:

**CLIMAS
DO PIAUÍ**



TEMA GERADOR:

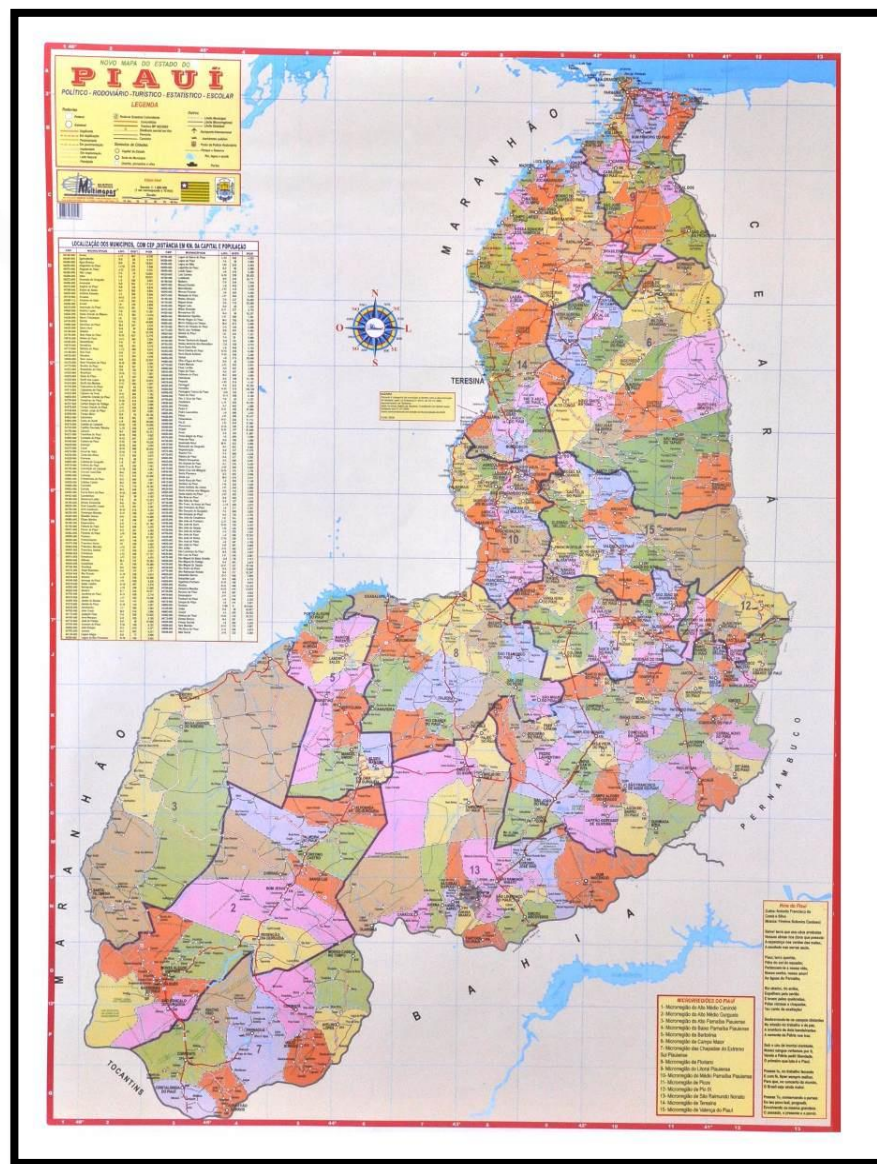
**ARTE
NA ESCOLA**



DATA:

18.11.2019

ROTEIRO DE AULA

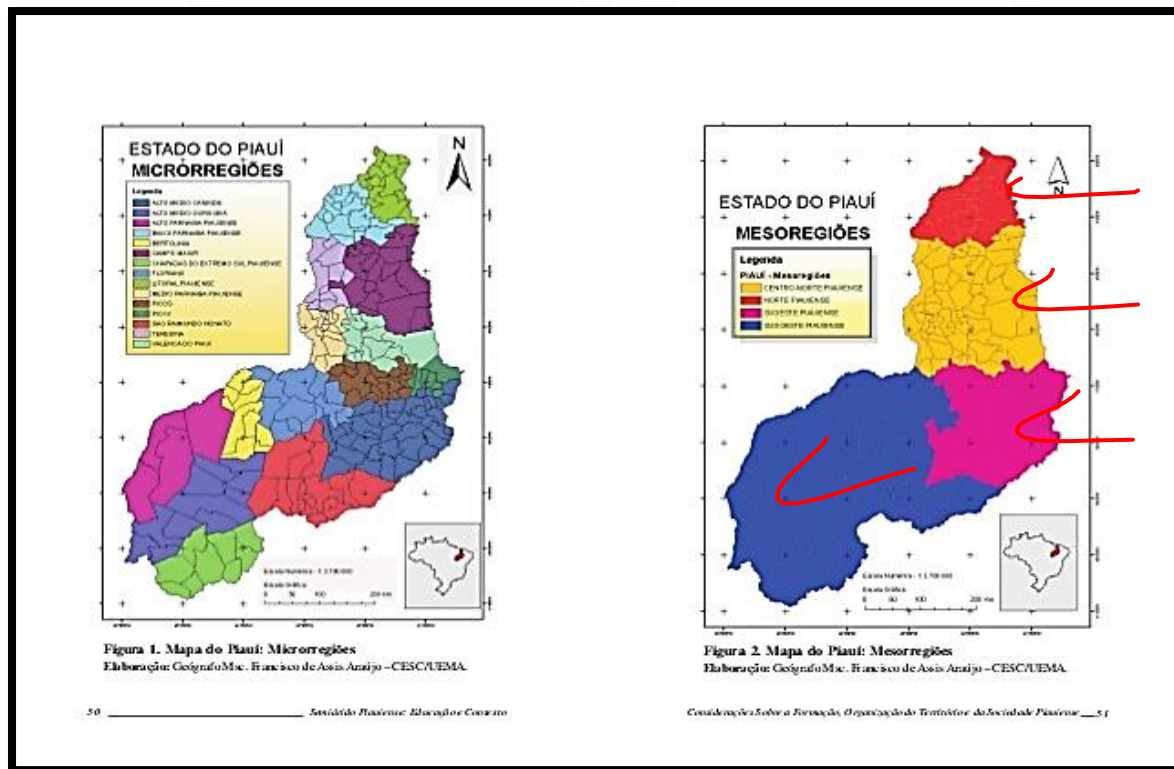




A capital e cidade mais populosa do estado é Teresina.

Está dividido em 4 mesorregiões e 15 microrregiões, divididos em 224 municípios. Os municípios com população superior a oitenta mil habitantes são Teresina, Parnaíba e Picos.

15



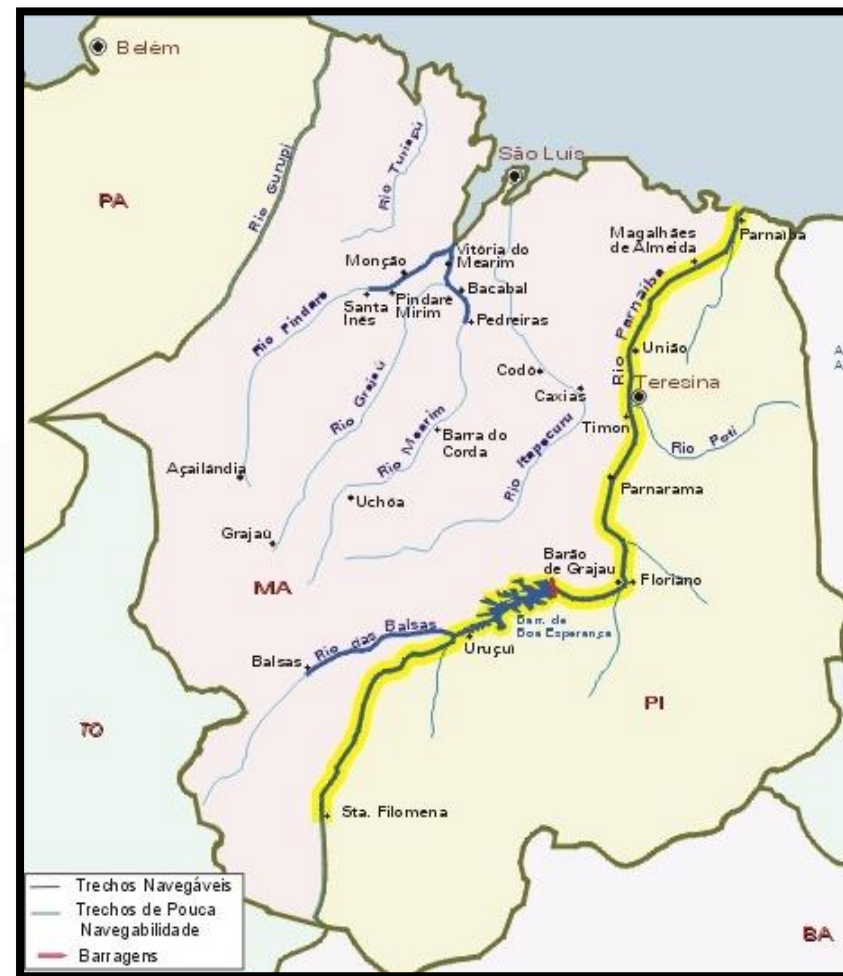
4

Tem um relevo moderado e a regularidade da topografia é superior a 53% inferiores aos 300m. Parnaíba, Poti, Canindé, Piauí e São Nicolau são os rios mais importantes e todos eles pertencem à bacia do rio Parnaíba. Possui clima tropical e semiárido.




Hidrografia

Enquanto quase todos os estados do Nordeste oriental contam com apenas um rio perene, o rio São Francisco, com aproximadamente 1 800 quilômetros dentro de seus territórios, o Piauí conta com o rio Parnaíba e com alguns de seus afluentes, entre eles o Uruçuí Preto e o Gurgueia, que, somando-se seus cursos permanentes, ultrapassam 2 600 km de extensão.




O estado conta ainda com lagoas de notável expressão, tais como a de Parnaguá, Buriti e Cajueiro, que vêm sendo aproveitadas em projetos de irrigação e abastecimento de água na região.





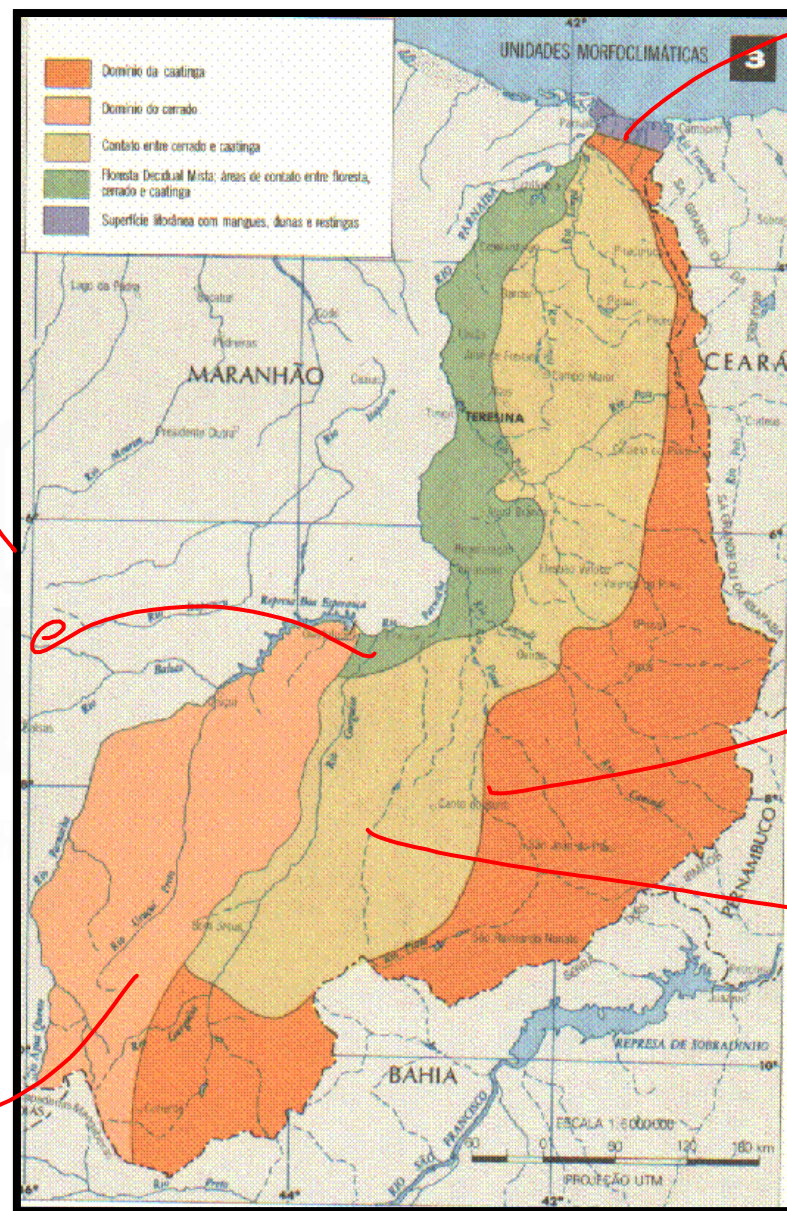
A perenidade dos rios piauienses, entretanto, encontra-se ameaçada. Os rios sofrem intenso processo de assoreamento, sempre crescente, em decorrência do desmatamento acentuado que ocorre no estado, principalmente nas nascentes e nas margens dos rios. O estado encontra-se com 82,5% de seu território dentro do polígono das secas



Vegetações do Piauí

Predominam quatro classes de vegetação:


- Caatinga
- Cerrado
- Floresta estacional semidecidual
- Mata de cocais



Caatinga: tem sua ocorrência em ambientes de clima tropical semiárido. Os vegetais da caatinga apresentam adaptações a esse ambiente. Têm folhas grossas e pequenas, muitas delas com forma de espinhos, que perdem pouca água pela transpiração. Registrada principalmente no sul e sudeste do estado; é composta por cactáceas, bromélias, arbustos e árvores de pequeno até grande porte em áreas brejosas.



Cerrado: estende-se nas porções sudoeste e norte do estado; apresenta arbustos, árvores e galhos retorcidas, folhas grandes, casca grossa, raízes profundas e algumas gramíneas, cactos, bromélias e ervas cobrindo o solo. Encontra-se no sul, sudoeste e da região central ao leste.



Floresta estacional semidecidual: Vegetais lenhosos a variedade é impressionante desde o angico branco, jatobá, cedro, ipê-roxo, pau-d'arco-amarelo, ipê-amarelo, tamboril, lenipapo, algodão bravo, juazeiro entre outras.



Mata de cocais: Em agrupamentos quase puros, ocorrem preferencialmente em baixadas onde o lençol freático é mais raso, mantêm-se sempre verdes todo o ano e produzem muitos frutos tanto para o extrativismo das populações locais como para fauna silvestre.

