

**3ª  
SÉRIE**

## **CANAL SEDUC-PI3**



PROFESSOR (A):

**MARCELO  
LIMA**



DISCIPLINA:

**GEOGRAFIA**



AULA Nº:

**03**



CONTEÚDO:

**CARTOGRAFIA**



TEMA GERADOR:

**PAZ NA  
ESCOLA**



DATA:

**27/02/2020**

## NA AULA ANTERIOR

# Reconhecemos os conceitos básicos da ciência geográfica

# Avaliamos as transformações do espaço geográfico

# Compreendemos o que estrutura uma rede geográfica



## ROTEIRO DE AULA

# Reconhecer os conceitos básicos da ciência geográfica

# Avaliar as transformações do espaço geográfico

# Compreender o que é a estrutura de uma rede geográfica

Recursos :

Lousa digital

Vídeos

Imagens em ALFA


CROMA





# LUGAR

O conceito de lugar, um dos principais da geografia, está ligado a espaços que nos são familiares e que fazem parte da nossa vida.





[Parque Nacional Serra da Capivara \(Resumo\) | Saber School Amino](#)



# ABISMO SOCIAL GRITANTE



# ABISMO SOCIAL

O fenômeno da desigualdade social é marcado principalmente pela **desigualdade econômica**, ou seja, quando a **renda é distribuída heterogeneamente** na sociedade; sendo uns detentores de muitos bens, enquanto **outros vivem na extrema miséria**.

A desigualdade social se configura pela **falta de educação básica** de qualidade, **poucas oportunidades de emprego**, **ausência de estímulos para o consumo** de bens culturais, como ir ao cinema, teatro e museus; entre outras características.

# ESPAÇO: GEOGRÁFICO

É um conjunto de lugares



O nosso lugar não é uma realidade isolada. Ele faz parte de um conjunto de lugares, marcados por diferentes aspectos naturais, que passaram por vários processos históricos.

Esses lugares estão unidos por uma complexa rede de relações políticas, econômicas e sociais.

A esse conjunto de lugares e suas relações com outros lugares denominamos espaço geográfico.



# VITÓRIA - ESPÍRITO SANTO



# PAISAGEM

É o retrato dos lugares que compõem o espaço geográfico

Em uma região bastante transformada pelo homem, poderemos perceber, entre outras coisas, campos cultivados, pastagens, cidades grandes, médias ou pequenas, ligadas por uma rede de rodovias e ferrovias.

Todas essas realizações humanas ocupam as mais variadas formas de relevo, cortadas por rios e lagos podemos denominar de paisagem.

# LAGOA DO PORTINHO- PIAUÍ

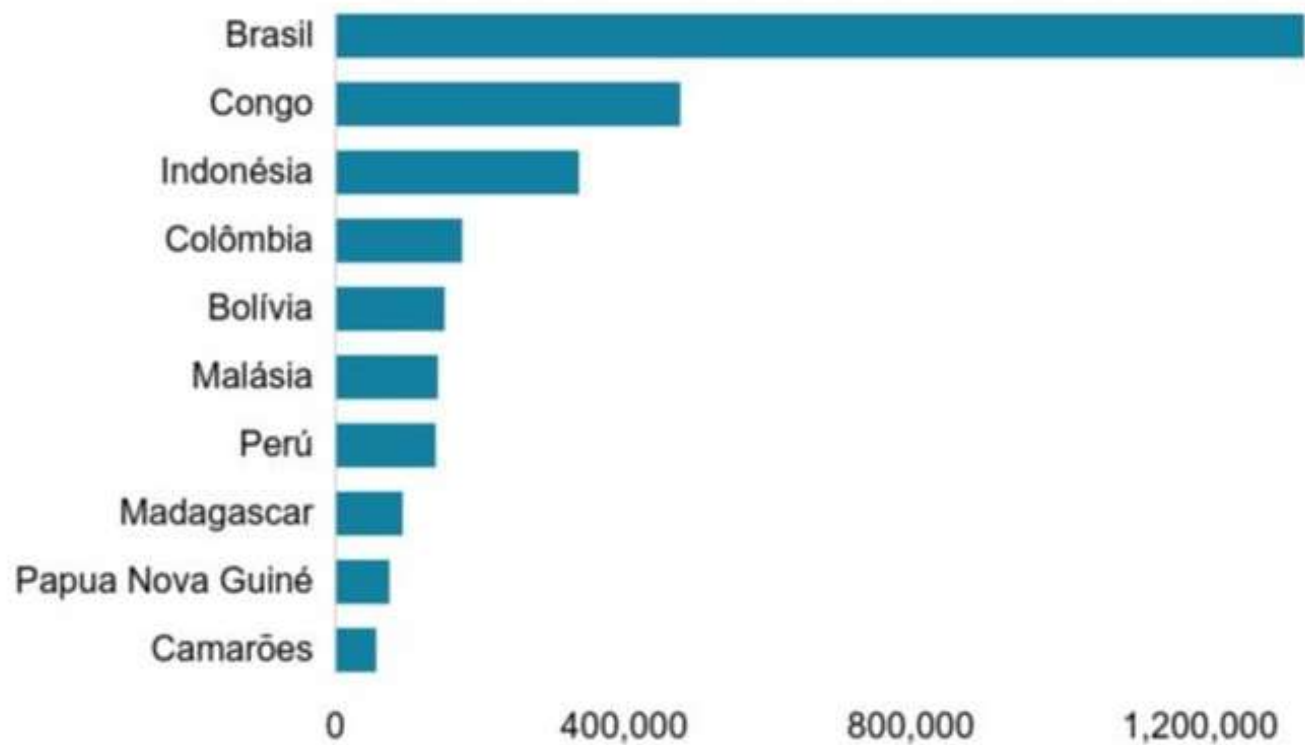




# PAISAGENS ALTERADAS PELA AÇÃO HUMANA EM LARGA ESCALA



## Países com maior perda de floresta primária em 2018



Fonte: World Resources Institute

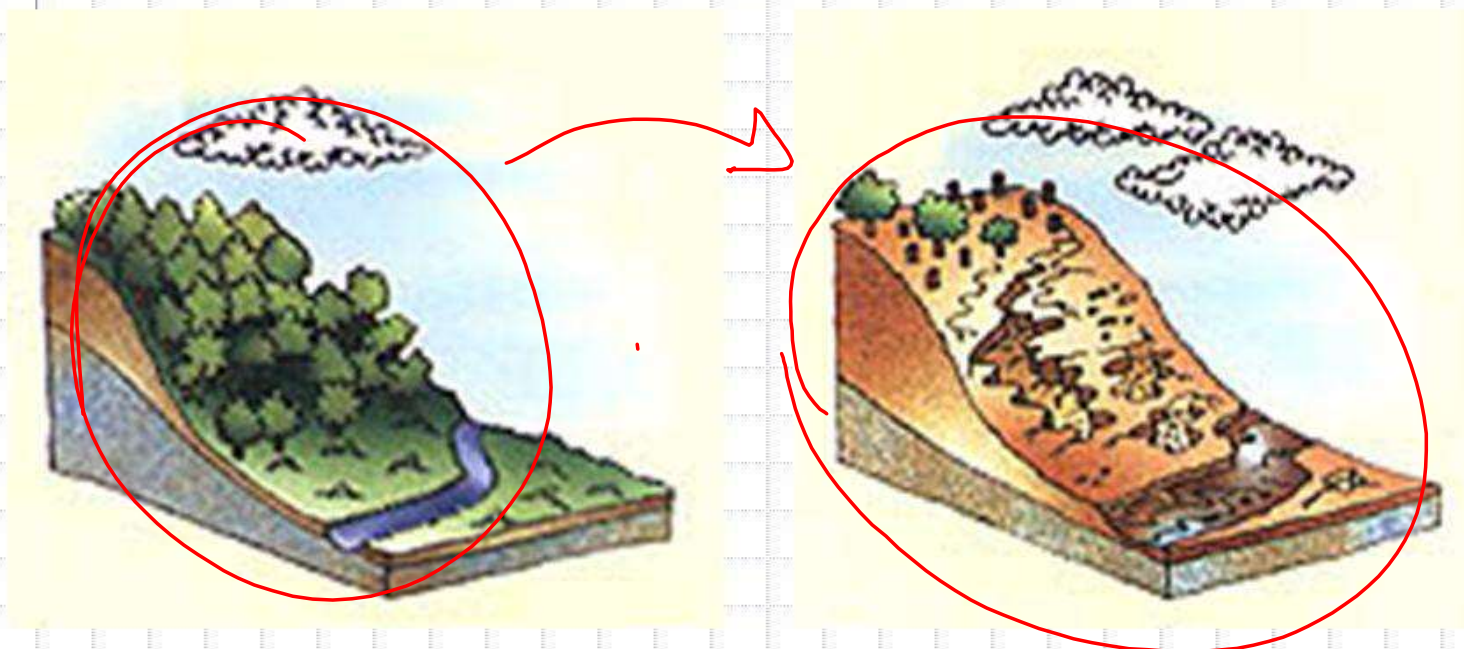
BBC



◆ Assoreamento dos rios :

◆ Situação natural:


Desmatamento:





# REDES GEOGRÁFICAS

**MILTON SANTOS** fez reconhecidas constatações sobre a importância, complexidade e hierarquização das redes geográficas, formadas, segundo ele, por um conjunto de pontos fixos interligados por meio dos fluxos.



## Redes Geográficas

Podemos entender as *redes geográficas* como um conjunto de locais da superfície terrestre conectados ou interligados entre si.

Essas conexões podem ser materiais, digitais e culturais, além de envolver o fluxo de informações, mercadorias, conhecimentos, valores culturais e morais, entre outros.



# Rodovia Presidente Dutra





# Território

**Território** pode ser uma **área** delimitada **sob uma posse**, seja de um animal, uma pessoa ou de um grupo, de uma organização ou de uma instituição. ...

No **conceito** tradicional de geografia, **território** é usado para estudar as **relações entre espaço e poder** desenvolvidas pelos Estados, especialmente os Estados nacionais.

