

**2ª
SÉRIE**

CANAL SEDUC-PI2



PROFESSOR (A):

**ADRIANO
RAMALHO**



DISCIPLINA:

GEOGRAFIA



AULA Nº:

05



CONTEÚDO:

**TERRITÓRIO
BRASILEIRO
(CONTINUAÇÃO)**



TEMA GERADOR:

**PAZ NA
ESCOLA**



DATA:

13.03.2020

ATIVIDADE

01- Cite e explique dois fatores que contribuíram para a expansão da economia cafeeira no Brasil.

O primeiro fator que podemos mencionar foi a crise da economia açucareira no século XVIII no Brasil assim o café foi a salvação encontrada para esse problema.

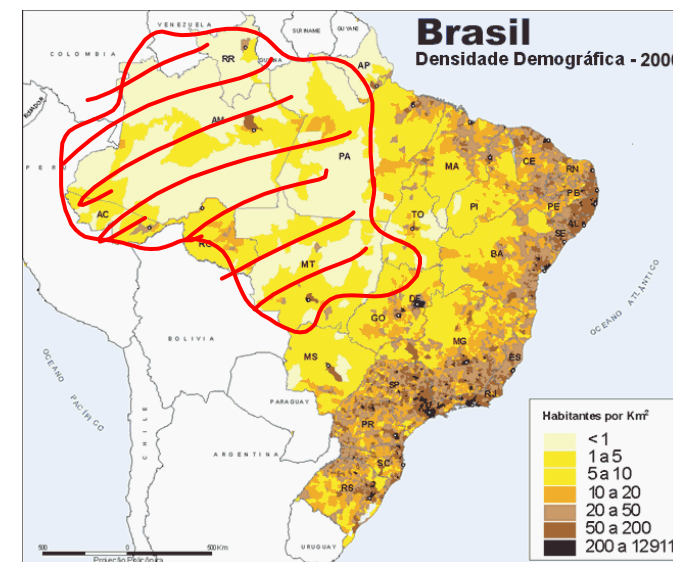
O segundo fator foi a luta pela independência do Haiti que era um importante exportador cafeeiro para os europeus que, a partir do século XIX, passou a adquirir esse produto do Brasil, alavancando as vendas desse produto.



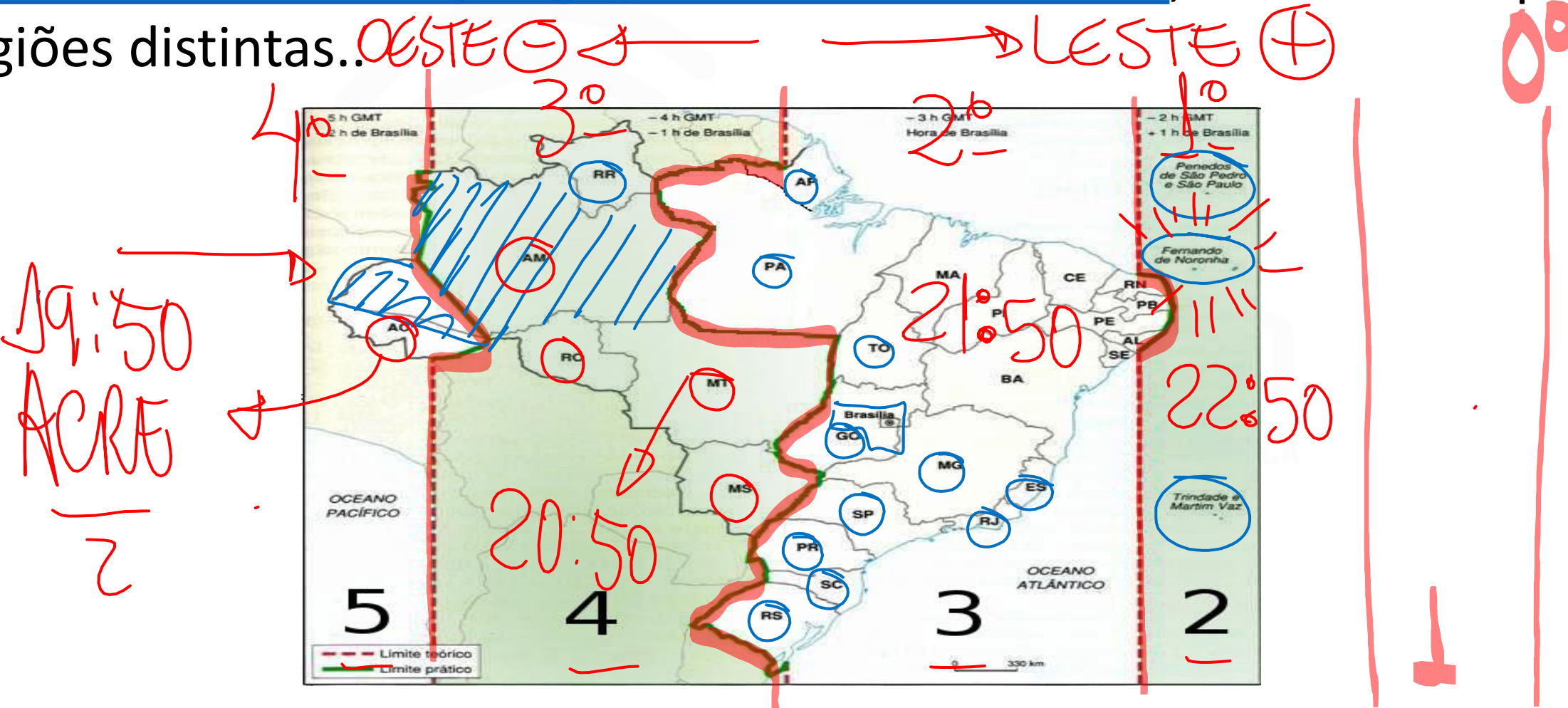
ATIVIDADE

02- A população do Brasil é:

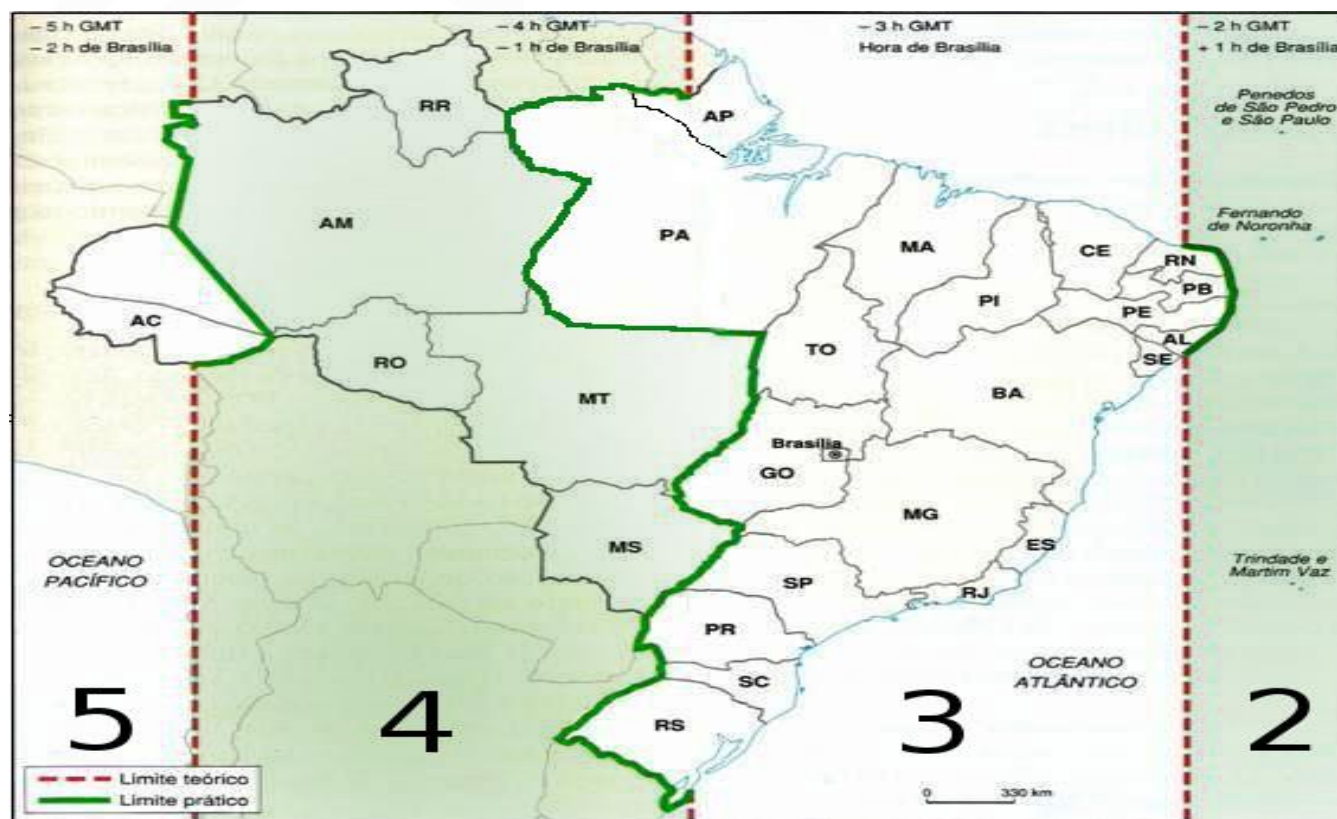
- a) ~~regularmente~~ distribuída no território. F
- b) ~~irregularmente~~ distribuída no território.
- c) ~~de elevado~~ crescimento vegetativo. F
- d) ~~de crescimento vegetativo nulo ou negativo.~~ F
- e) com altíssima densidade demográfica. F



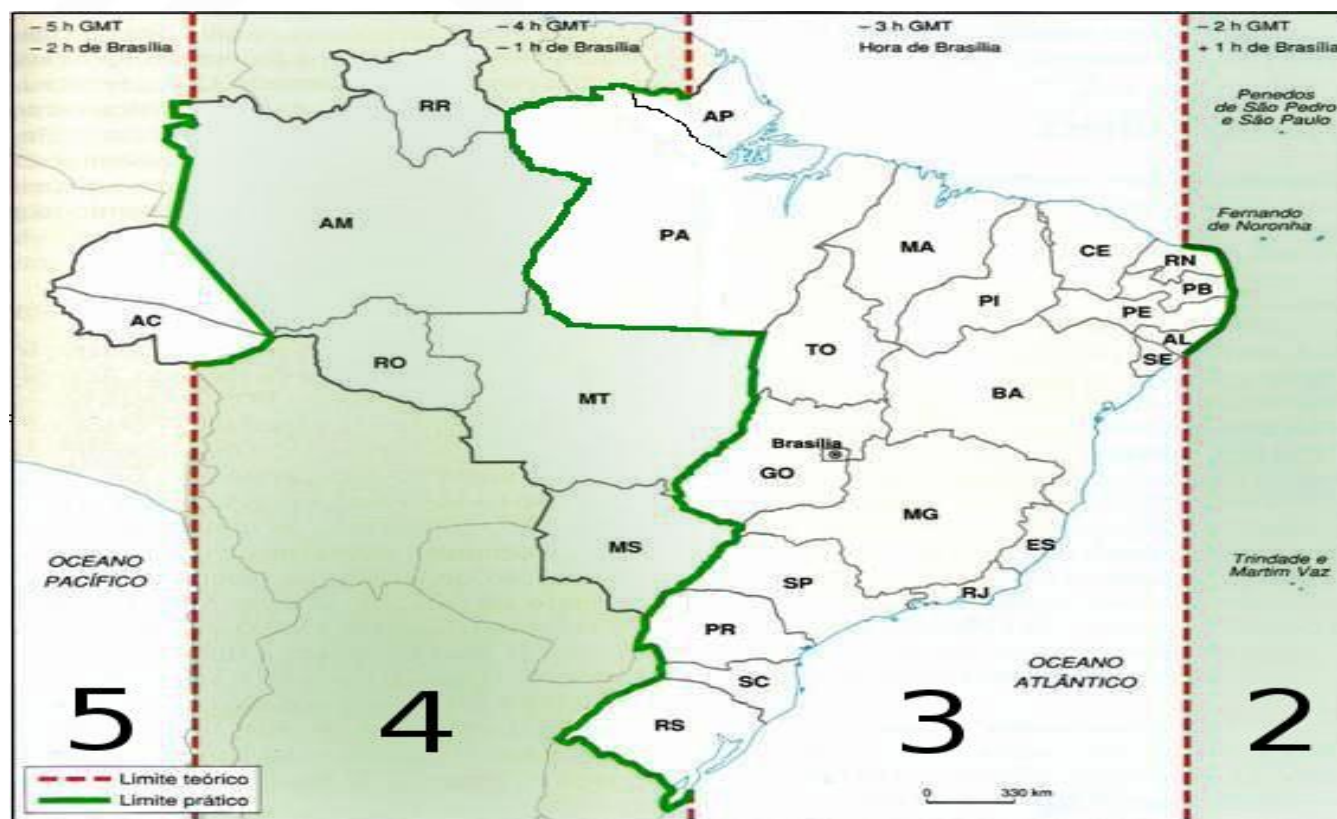
Em razão de sua larga extensão no sentido leste-oeste, o Brasil apresenta uma variação grande de fusos horários, totalizando quatro regiões distintas..



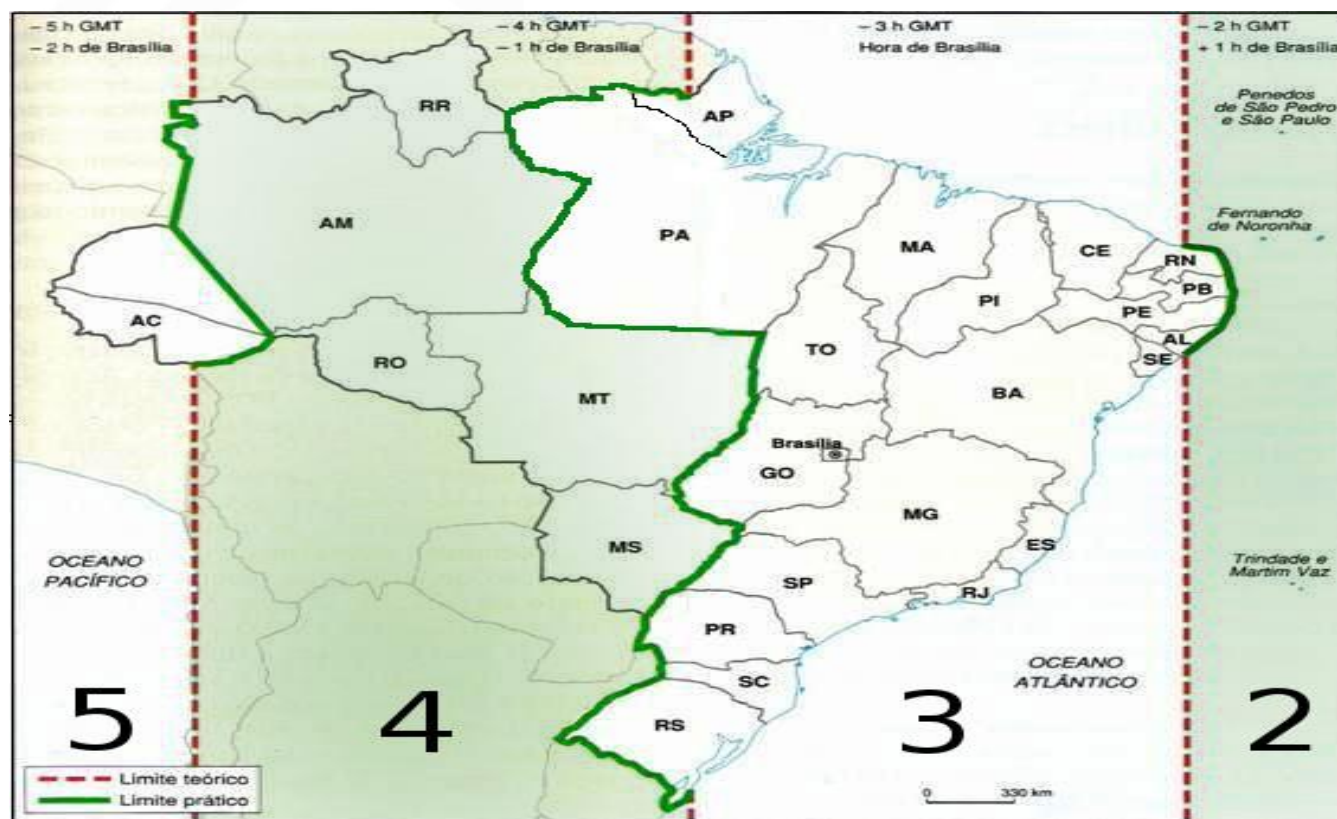
O primeiro fuso está duas horas atrasado em relação ao Meridiano de Greenwich (-2GMT, portanto) e abrange apenas as ilhas do Atlântico.



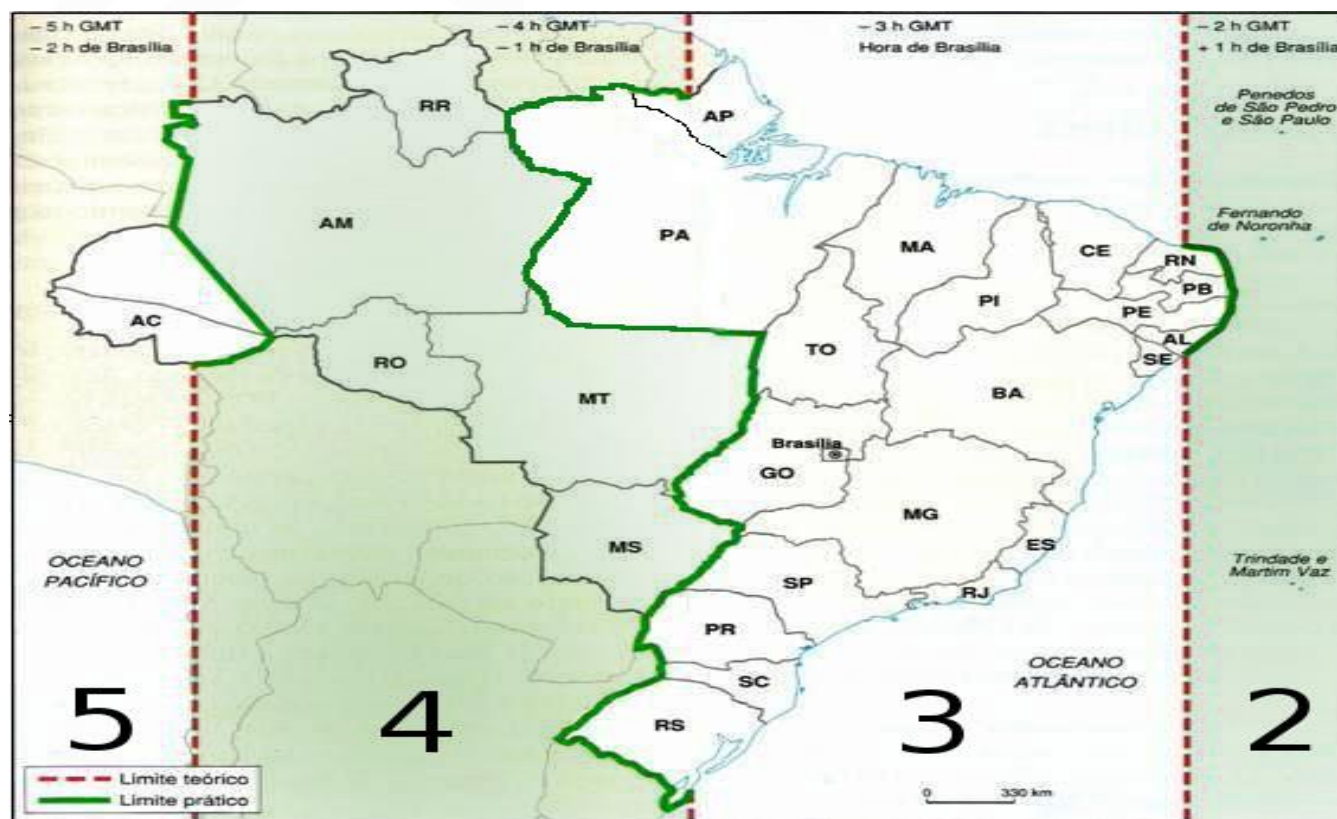
O segundo e mais importante fuso (-3GMT) abrange a maioria dos estados brasileiros, incluindo o Distrito Federal e a capital Brasília, sendo, portanto, o horário oficial do país.



O terceiro fuso (-4GMT) abrange alguns estados a oeste, a saber: Mato Grosso, Mato Grosso do Sul, Rondônia, Roraima e a maior parte do Amazonas.



Já o **quarto fuso** (-5GMT) abrange uma pequena parte oeste do Amazonas e o estado do Acre



ATIVIDADE

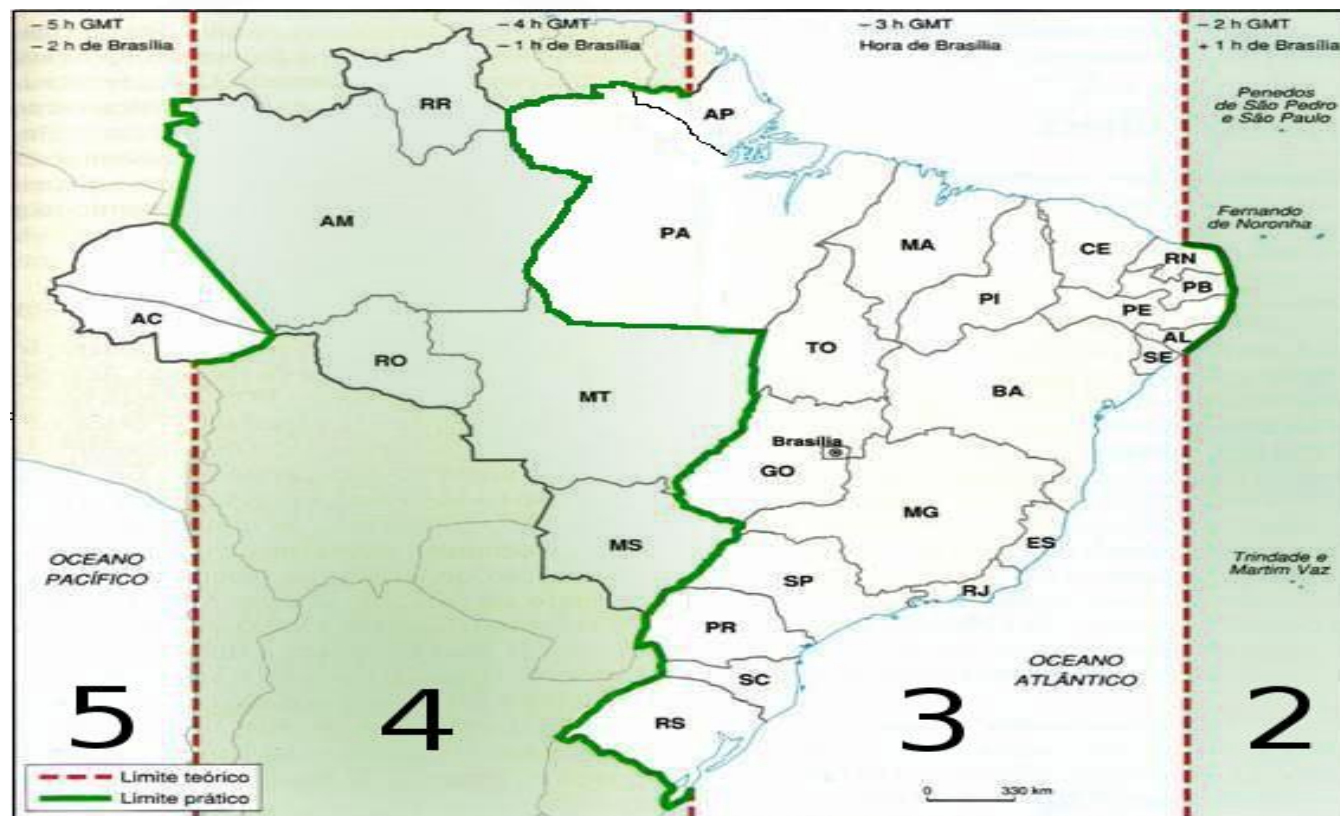
01- O Brasil possui uma relativa diversidade em termos de horas legais, ou seja, aqueles horários oficialmente adotados para as diferentes localidades. Essa característica pode ser explicada por um fator territorial brasileiro e um aspecto geofísico da Terra, que são, respectivamente:

- ~~a)~~ ampla extensão longitudinal – movimento de rotação **OESTE - LESTE** **DIAS E NOITES**
- b) posição territorial específica – formato geoide do planeta
- c) longa distância norte-sul – movimento em torno do sol
- ~~d) expansão colonial interna – transformações geomorfológicas~~
- ~~e) fragmentação sociopolítica – deslocamento aparente do sol~~



ATIVIDADE

- Analise o mapa de fusos horários a seguir:



ATIVIDADE

Supondo que um passageiro saia às 7h da manhã de Fernando de Noronha (PE) com destino a Campo Grande (MS) para uma reunião e sabendo-se que a viagem teve duração de 6 horas e 30 minutos, assinale a alternativa que apresenta, corretamente, o horário local em que o passageiro deve chegar a Campo Grande (MS).

- a) 05h30min
- b) 09h30min
- c) 10h30min
- d) 11h30min
- e) 13h30min

